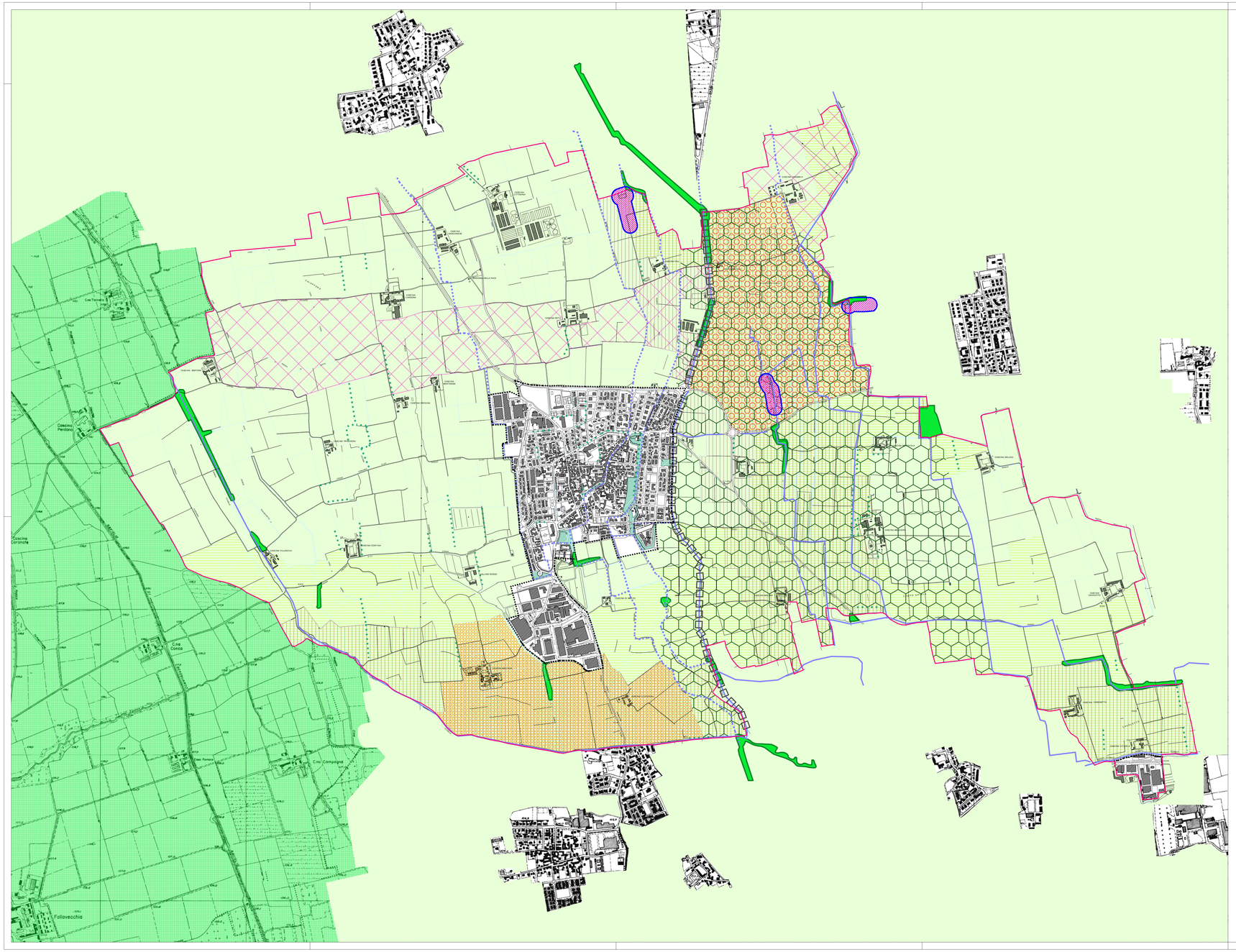

Legenda

Elementi della Rete Ecologica Comunale

- Corridoi ecologici primari
- Corridoi ecologici secondari
- Corridoi ecologici fluviali
- Gangli secondari
- Corsi d'acqua minori con caratteristiche attuali di importanza ecologica
- Corsi d'acqua minori da riqualificare ai fini polivalenti
- Elementi di secondo livello della RER
- Varchi da mantenere
- Varchi da deframmentare
- Verde di connessione territorio rurale - territorio edificato

Aree protette

- Parco Agricolo Sud Milano
- Parco del Ticino

Altri elementi

- Urbanizzato
- Aree boscate
- Fontanili e relativa fascia di rispetto
- Filari
- Reticolo idrico
- Viabilità di prevista realizzazione

Limiti amministrativi

- Confine comunale

Rete Ecologica Regionale (RER) - Estratto delle previsioni interessanti il Comune di Rosate

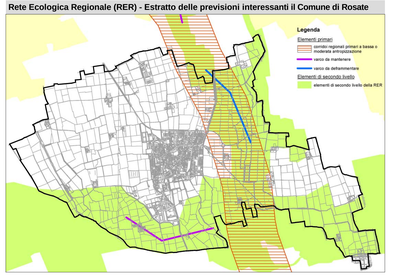

Rete Ecologica Provinciale (REP) - Estratto delle previsioni interessanti il Comune di Rosate

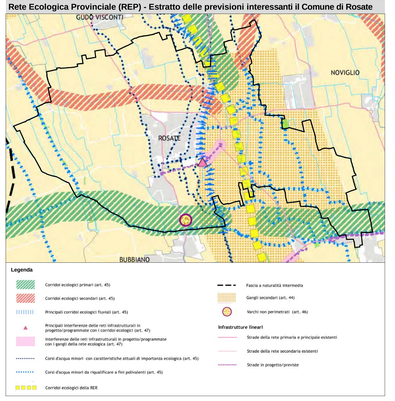

Comune di Rosate
Provincia di Milano
Regione Lombardia

PIANO DI GOVERNO DEL TERRITORIO

(legge regionale 11 marzo 2005, n. 12)

Variante parziale del P.G.T. (al Piano delle Regole e al Piano dei Servizi) conseguente l'approvazione di variante al piano attuativo "AT11"

Elaborato n. **PS/p.05**

Titolo La Rete Ecologica Comunale

Scala: 1:2000
Data gennaio 2019
Aggiornamenti .....

Adozione .....
Pubblicazione .....
Approvazione .....
Pubblicazione sul B.U.R.L. .....

Il Sindaco Daniele Del Ben
L'Assessore Giovanni Conti

Il progettista .....

dott. arch. ALBERTO CARABELLI
ARCHITETTURA E PIANIFICAZIONE TERRITORIALE
via Zara, 12 - 21049 Tradate (VA)
P. IVA 03384360123 - C.F. CRB LRT 68L25 L682L
Tel. 0331.843021 - Fax. 0331.849751
e-mail: carabelli@arpassociati.it e-mail pec: carabelli@pec.arpassociati.it

PIANO DEI SERVIZI