

**Comune di Rosate**

Provincia di Milano

Regione Lombardia



# PIANO DI GOVERNO DEL TERRITORIO

(legge regionale 11 marzo 2005, n. 12)

## Variante generale 2014

Elaborato n.

**PR/a.05**

Titolo

I complessi rurali: uso prevalente, stato  
manutentivo degli edifici, le trasformazioni  
subite, l'interesse storico e paesaggistico  
degli edifici

Scala:

1:2.000

Data

19 febbraio 2015

Aggiornamenti

.....

Adozione

26 marzo 2015

Pubblicazione

6 maggio 2015

Approvazione

.....

Pubblicazione sul B.U.R.L.

.....

Il Sindaco

Daniele Del Ben

L'Assessore

Claudio Venghi

I progettisti

.....

.....

.....

dott. arch. ALBERTO CARABELLI  
ARCHITETTURA E PIANIFICAZIONE TERRITORIALE  
via Zara, 12 - 21049 Tradate (VA)










P. IVA 03384360123 - C.F. CRB LRT 68L25 L682L

Tel. 0331.843021 - Fax. 0331.849751

e-mail: carabelli@arpassociati.it e-mail pec: carabelli@pec.arpassociati.it

PIANO DELLE REGOLE

# Legenda

	Interesse storico	Interesse paesaggistico			Interesse artistico		
		S	Basso	Medio	Alto	Basso	Medio
 Edifici appartenenti all'originario impianto della cascina, che non hanno subito interventi	S	1	2	3	4	5	6
 Edifici appartenenti all'originario impianto della cascina, che hanno subito interventi non in contrasto con le caratteristiche proprie e del contesto	S	1	2	3	4	5	6
 Edifici appartenenti all'originario impianto della cascina, che hanno subito interventi in contrasto con le caratteristiche proprie e del contesto	S	1	2	3	4	5	6
 Edifici di recente costruzione, paesaggisticamente compatibili col contesto	S	1	2	3	4	5	6
 Edifici di recente costruzione, paesaggisticamente non compatibili col contesto	S	1	2	3	4	5	6
 Manufatti minori, di scarsa consistenza (tettoie, pozzi, edicole e simili)	S	1	2	3	4	5	6
 Manufatti tecnici (silos, cabine enel, ecc.)	S	1	2	3	4	5	6
 Elementi singoli (nicchie a parete, affreschi, dipinti, targhe, ecc.)	S	1	2	3	4	5	6
 Ruderì	S	1	2	3	4	5	6

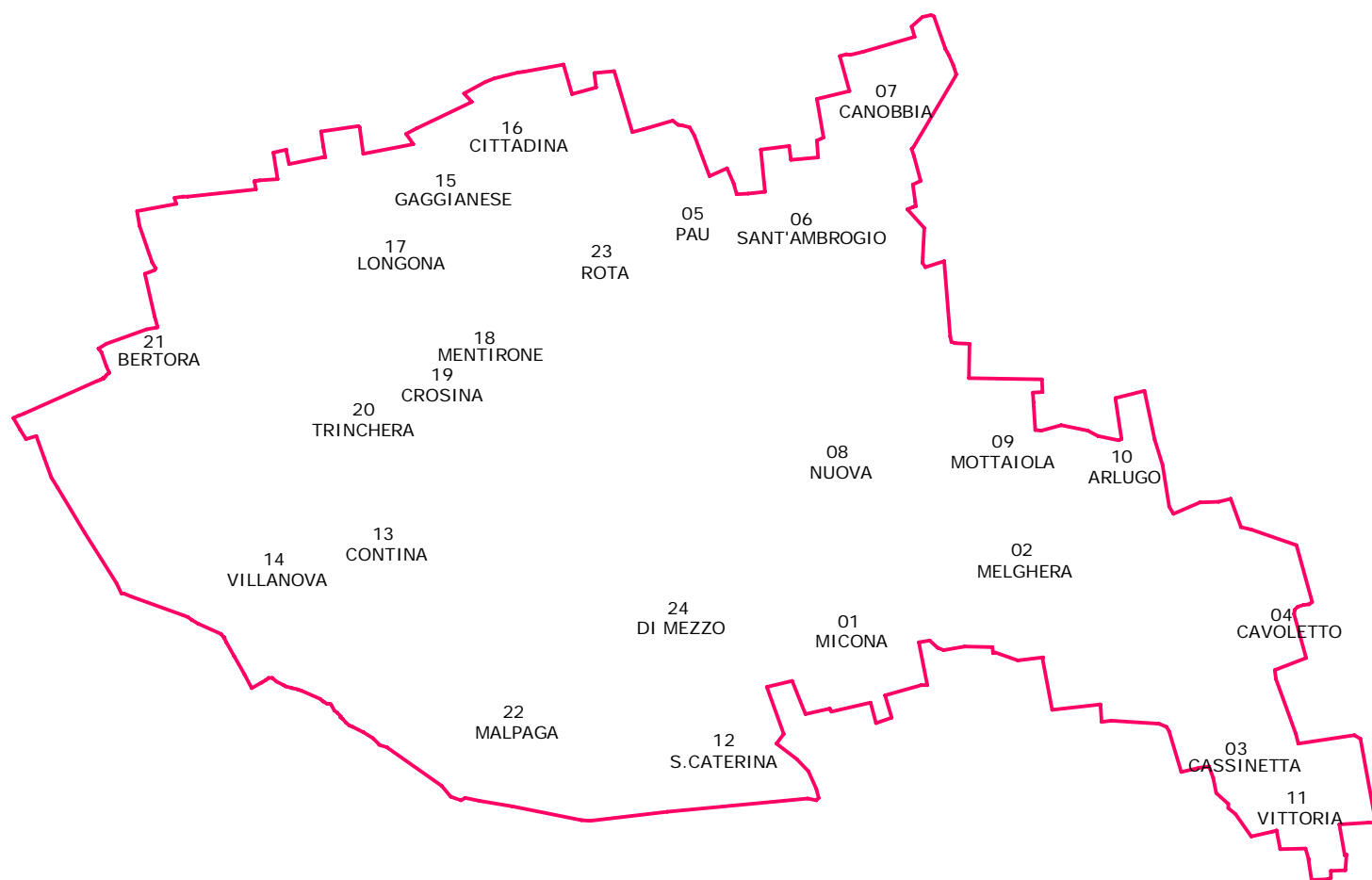
\* Prescrizioni particolari:

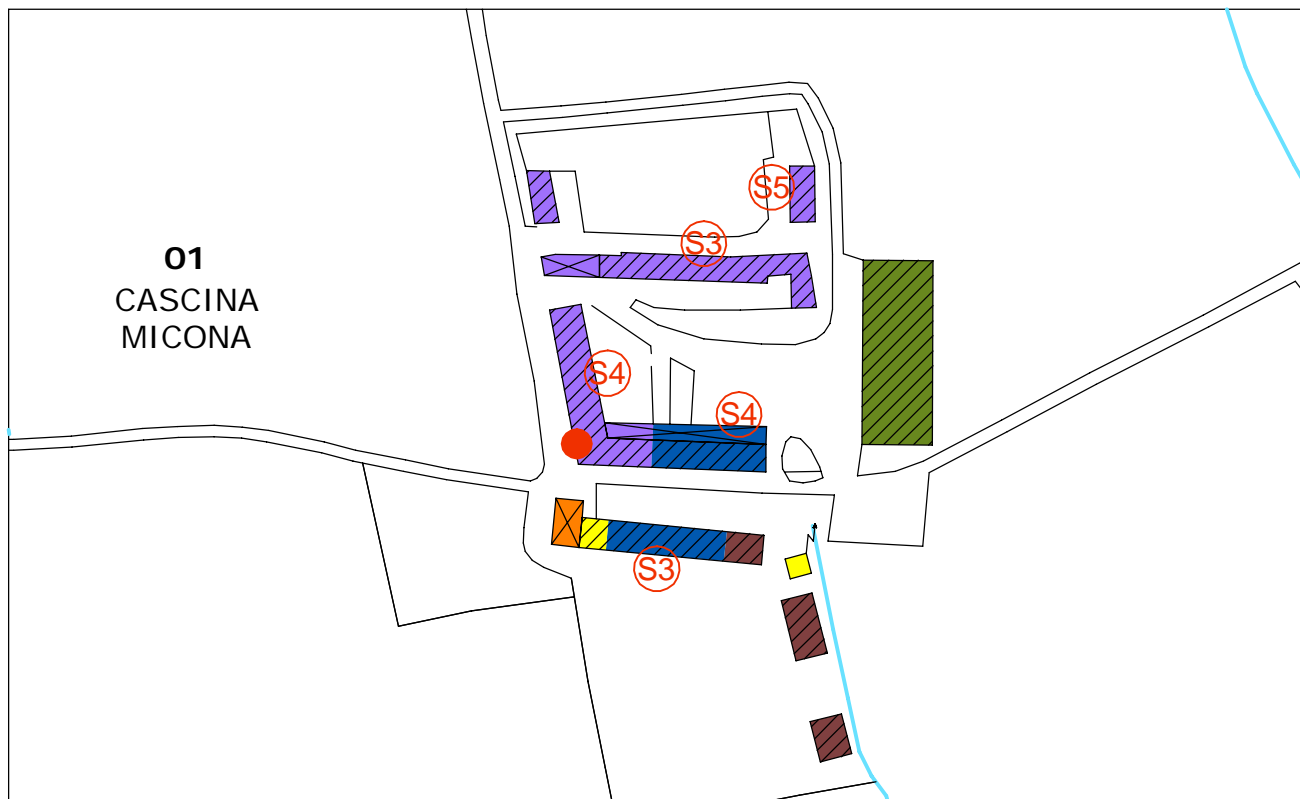
\* 1 Rimuovere copertura in eternit

\* 2 Ripristinare copertura originaria

 Da rilevare

## Localizzazione dei complessi rurali





Punti di ripresa fotografici

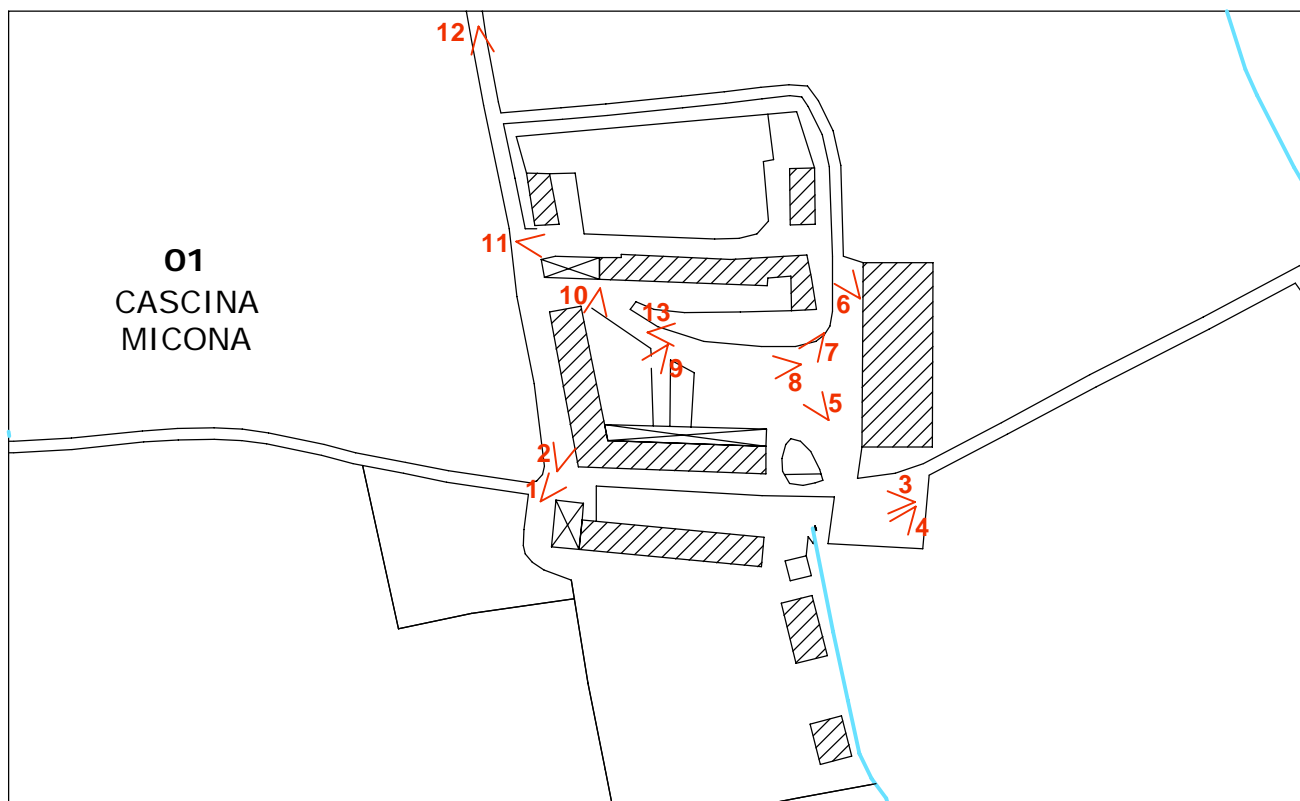




FOTO n° 01



FOTO n° 02



FOTO n° 03



FOTO n° 04



FOTO n° 05



FOTO n° 06

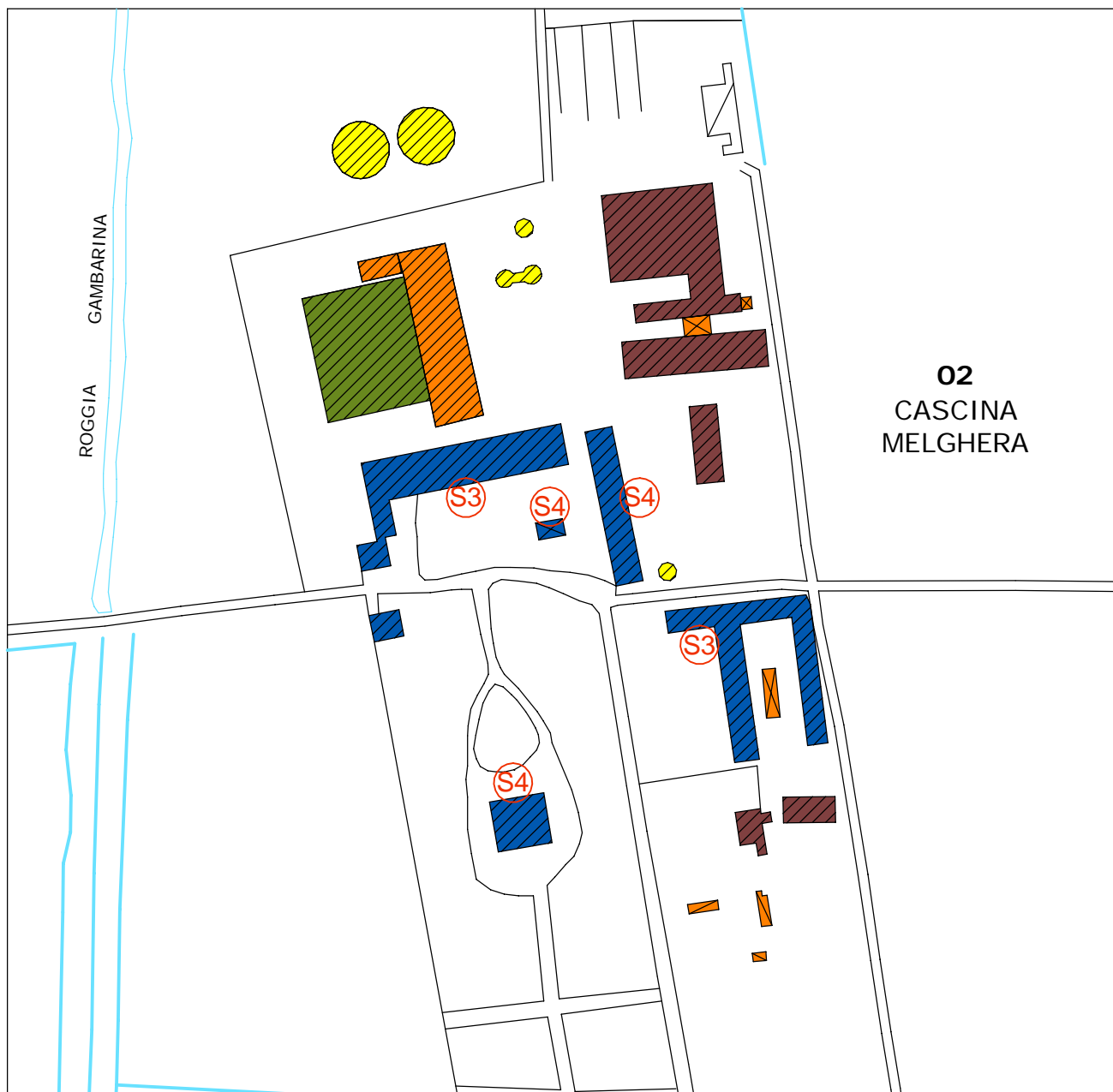


FOTO n° 07



FOTO n° 08





Punti di ripresa fotografici

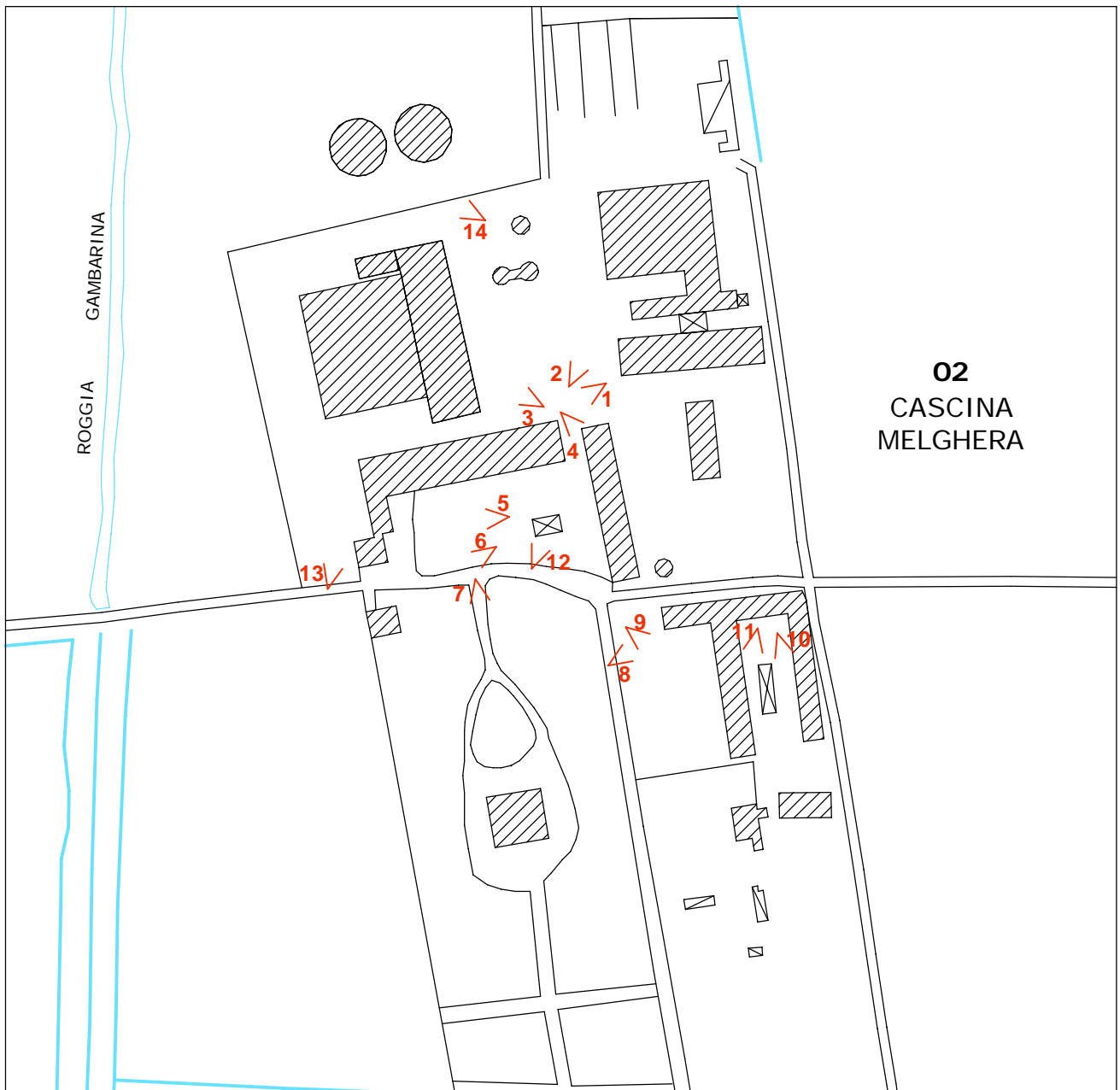






FOTO n° 01



FOTO n° 02



FOTO n° 03



FOTO n° 04



FOTO n° 05




FOTO n° 06

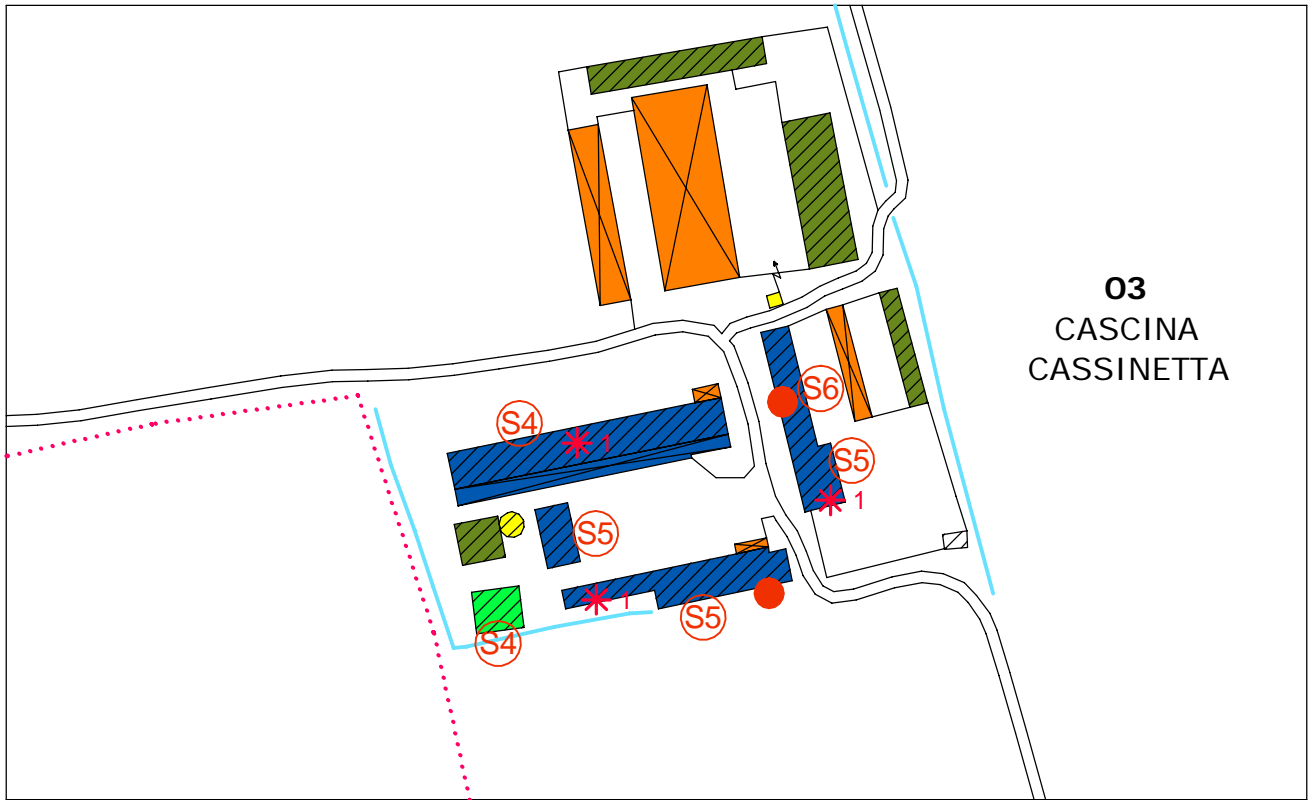


FOTO n° 07



FOTO n° 08





Punti di ripresa fotografici

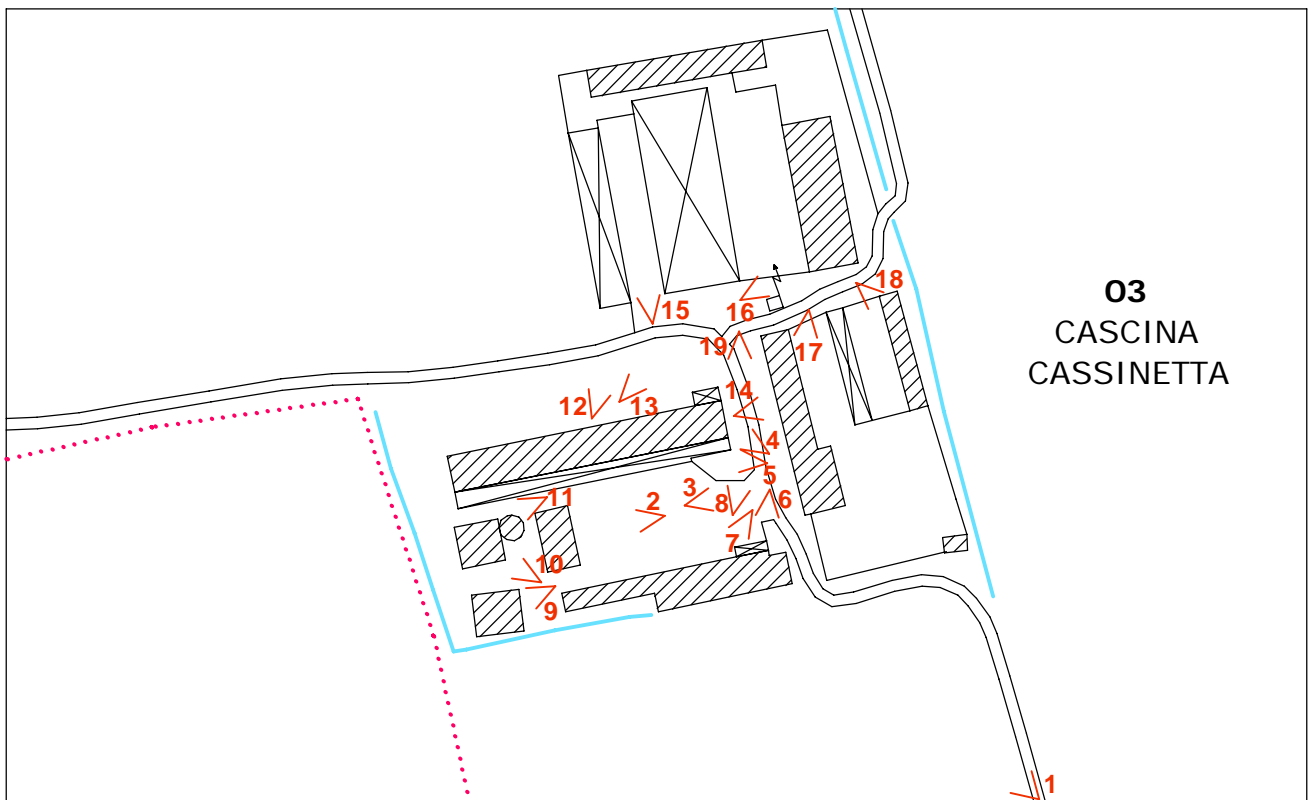




FOTO n° 01



FOTO n° 02



FOTO n° 03



FOTO n° 04



FOTO n° 05



FOTO n° 06



FOTO n° 07



FOTO n° 08



FOTO n° 09



FOTO n° 10



FOTO n° 11



FOTO n° 12



FOTO n° 13



FOTO n° 14



FOTO n° 15



FOTO n° 16



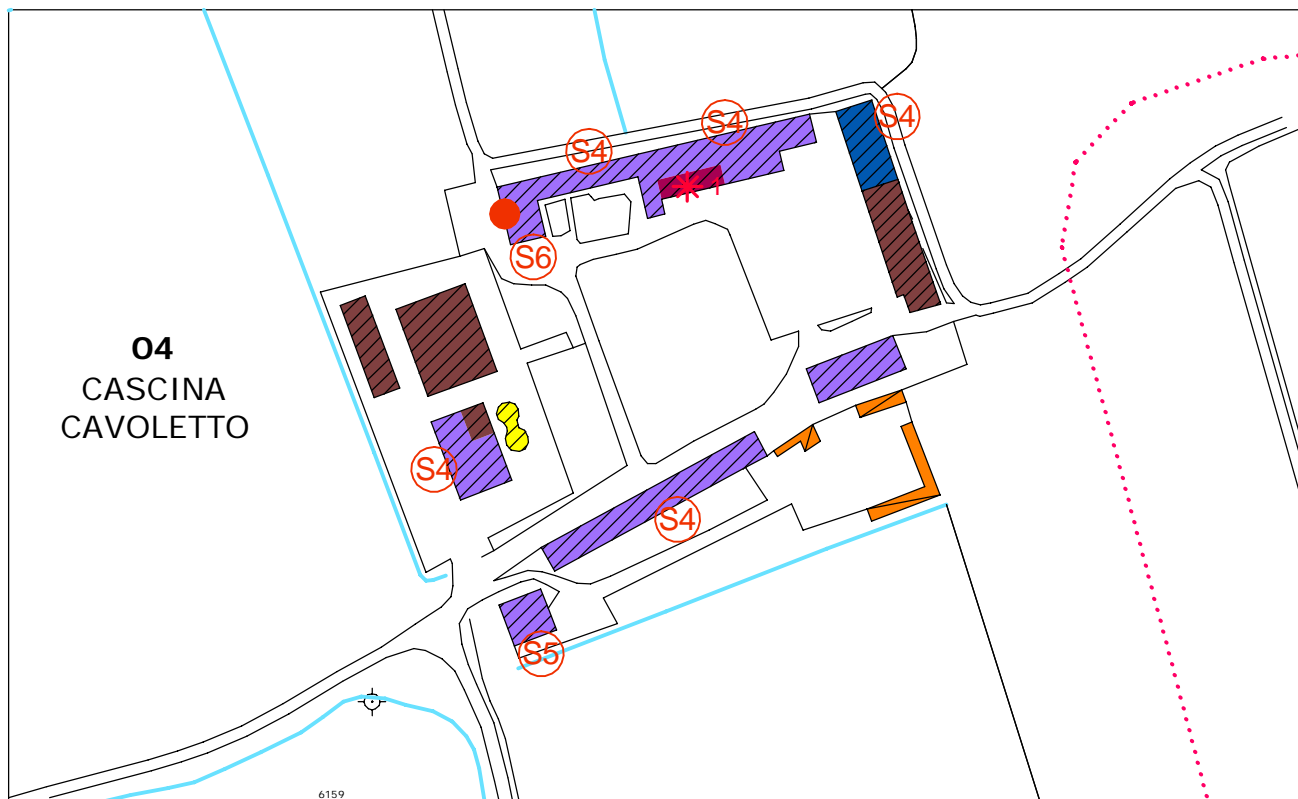
FOTO n° 17



FOTO n° 18



FOTO n° 19



Punti di ripresa fotografici









FOTO n° 09



FOTO n° 10



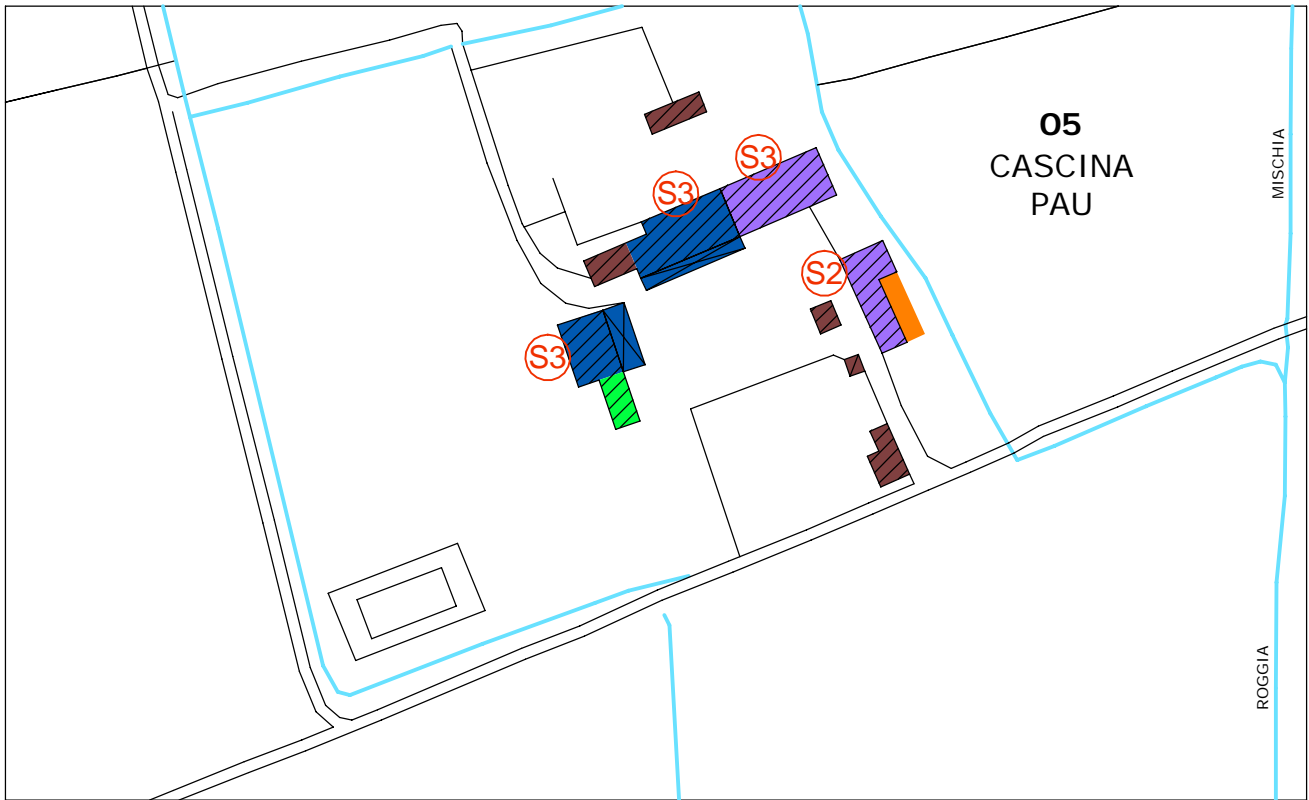
FOTO n° 11



FOTO n° 12



FOTO n° 13



Punti di ripresa fotografici

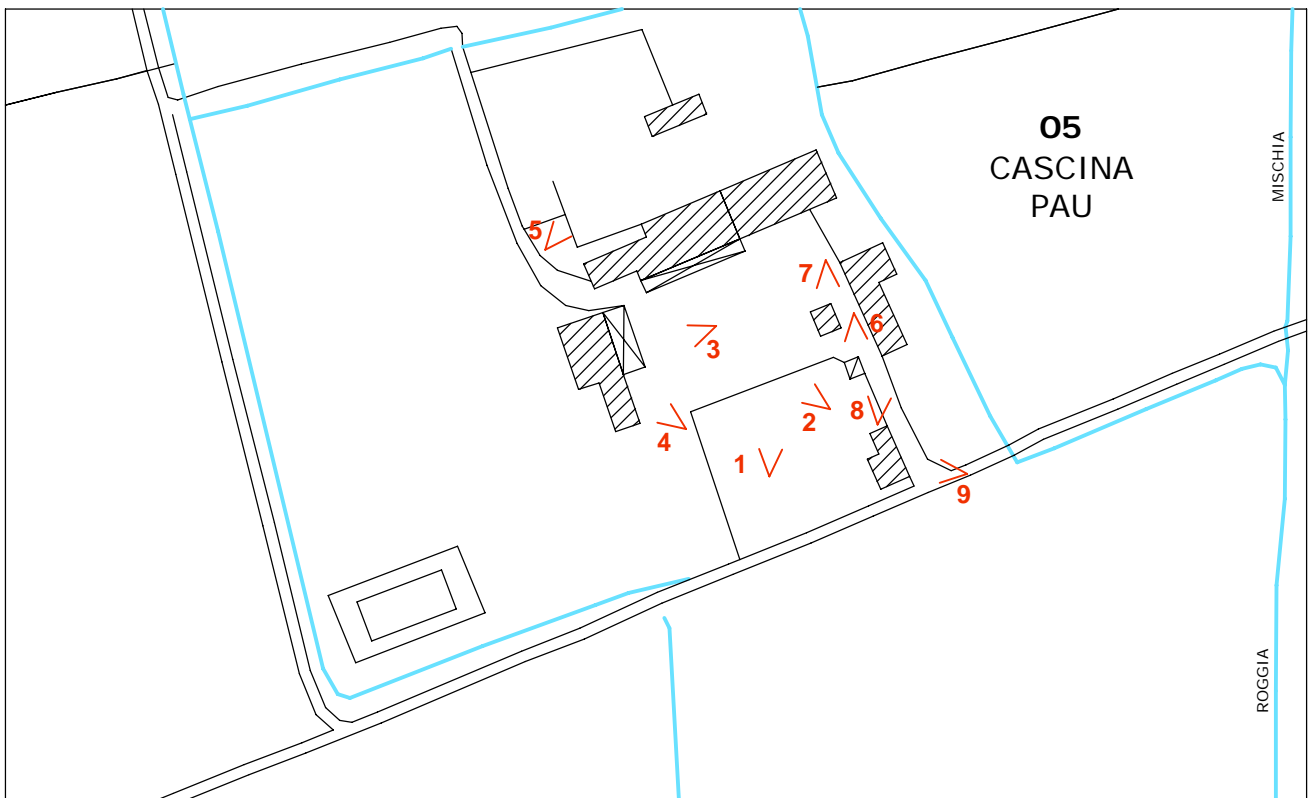




FOTO n° 01



FOTO n° 02



FOTO n° 03



FOTO n° 04



FOTO n° 05



FOTO n° 06



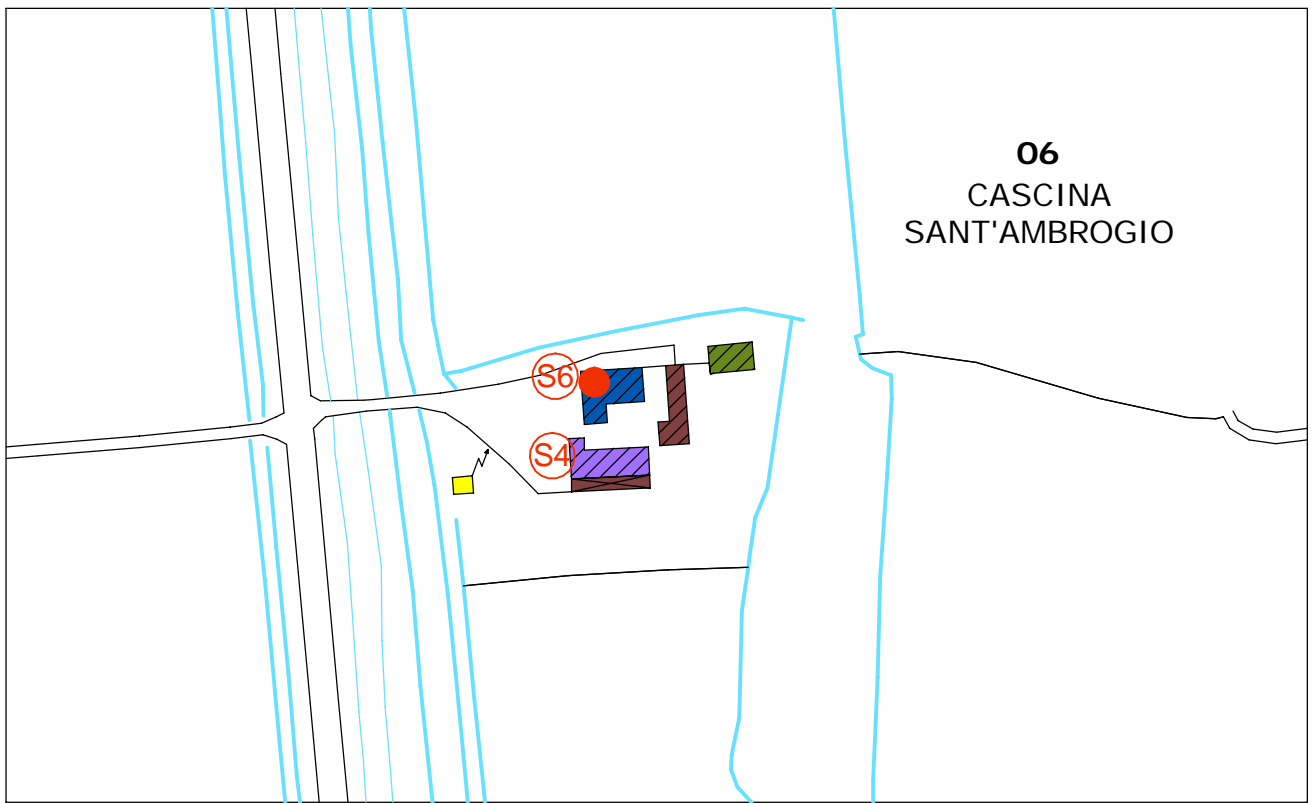
FOTO n° 07



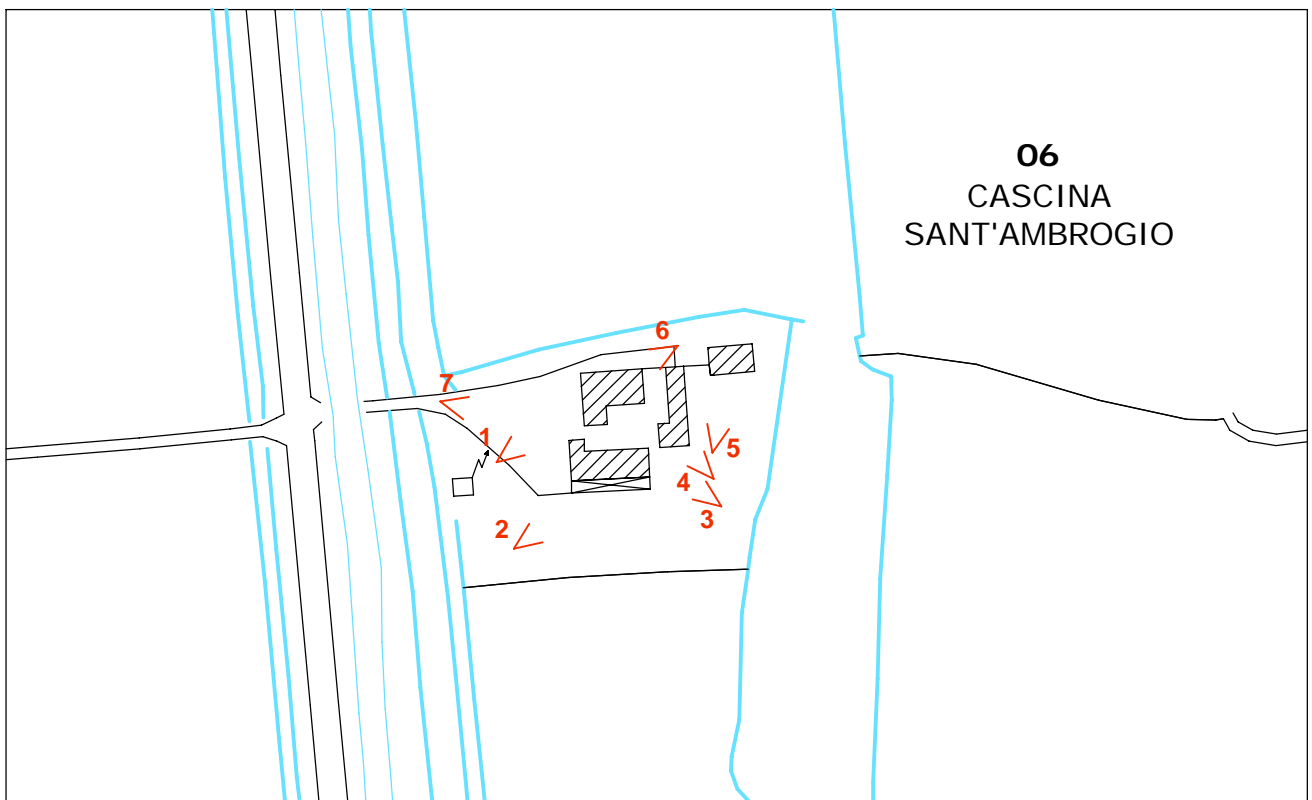
FOTO n° 08




FOTO n° 09



Punti di ripresa fotografici







Punti di ripresa fotografici

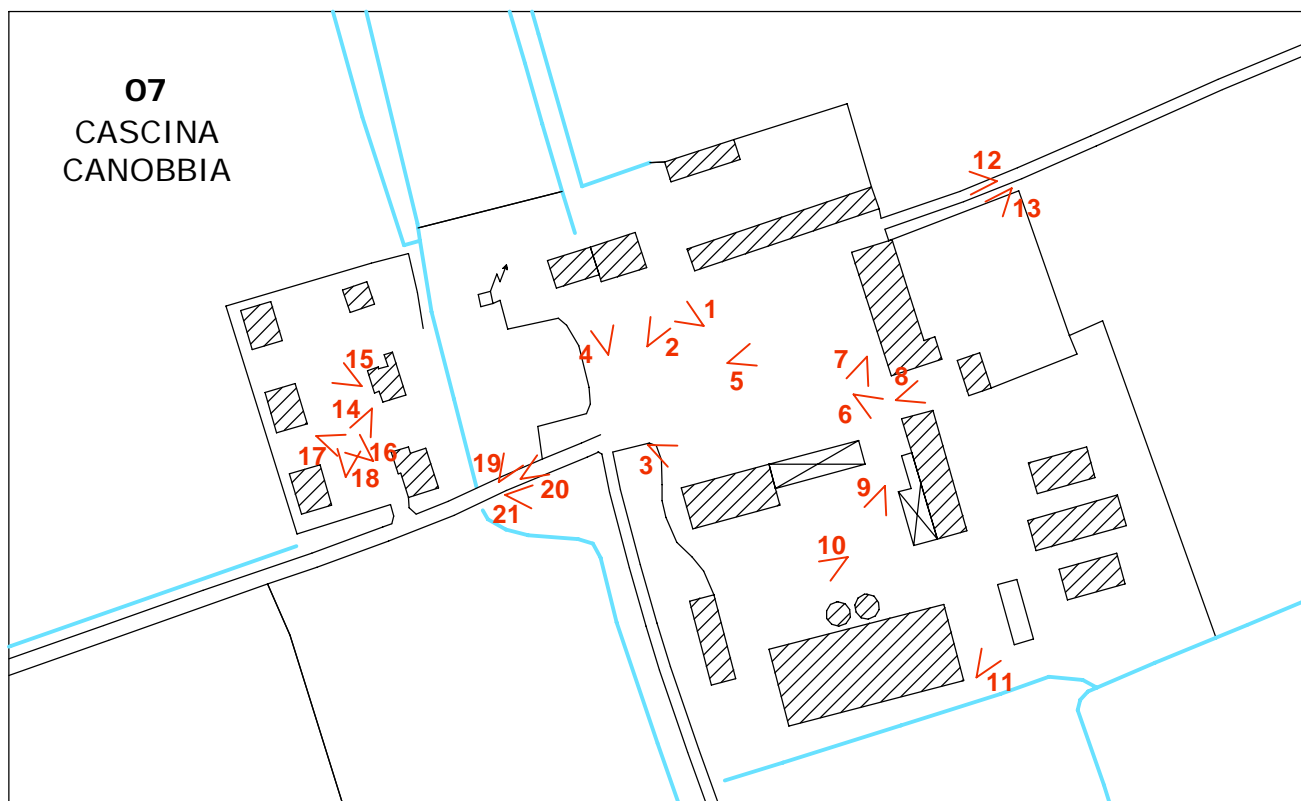




FOTO n° 01



FOTO n° 02



FOTO n° 03



FOTO n° 04



FOTO n° 05



FOTO n° 06



FOTO n° 07



FOTO n° 08





FOTO n° 09



FOTO n° 10



FOTO n° 11



FOTO n° 12



FOTO n° 13






FOTO n° 14

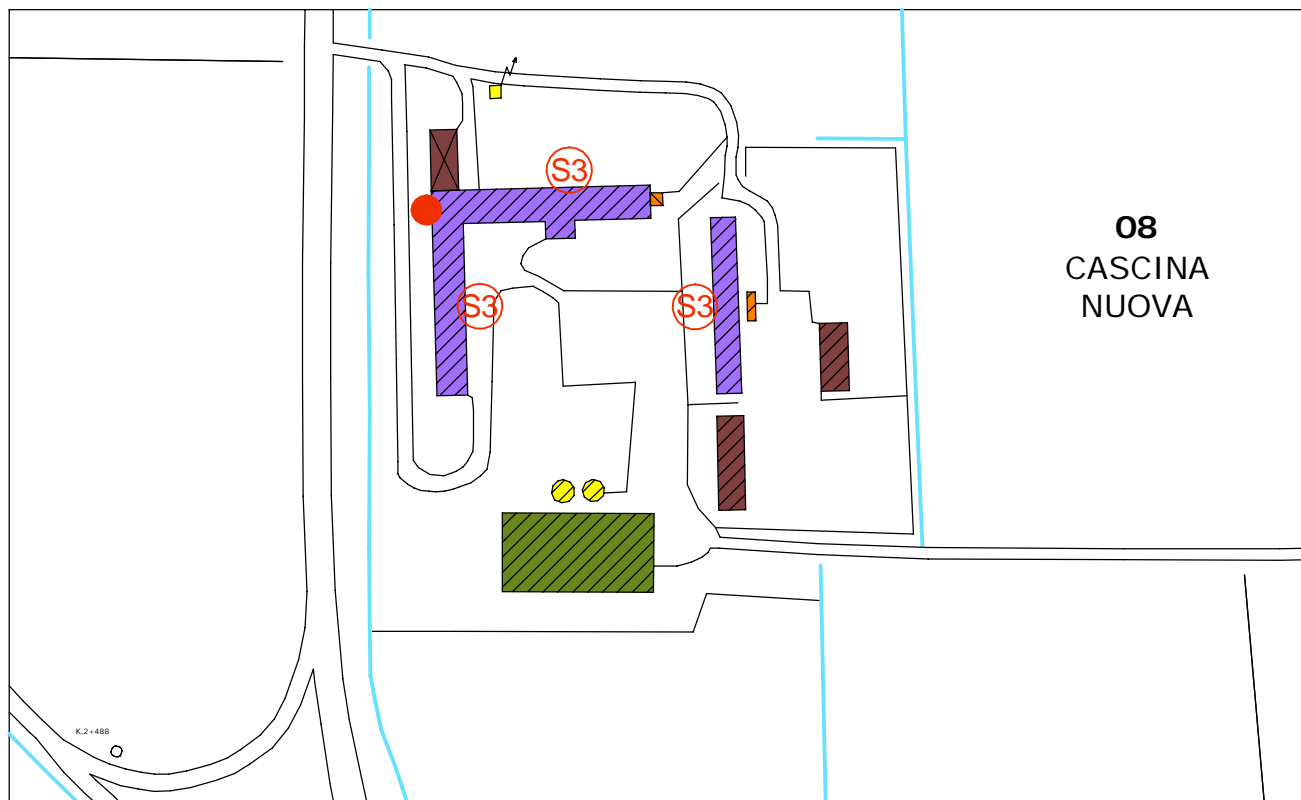


FOTO n° 15



FOTO n° 16





Punti di ripresa fotografici

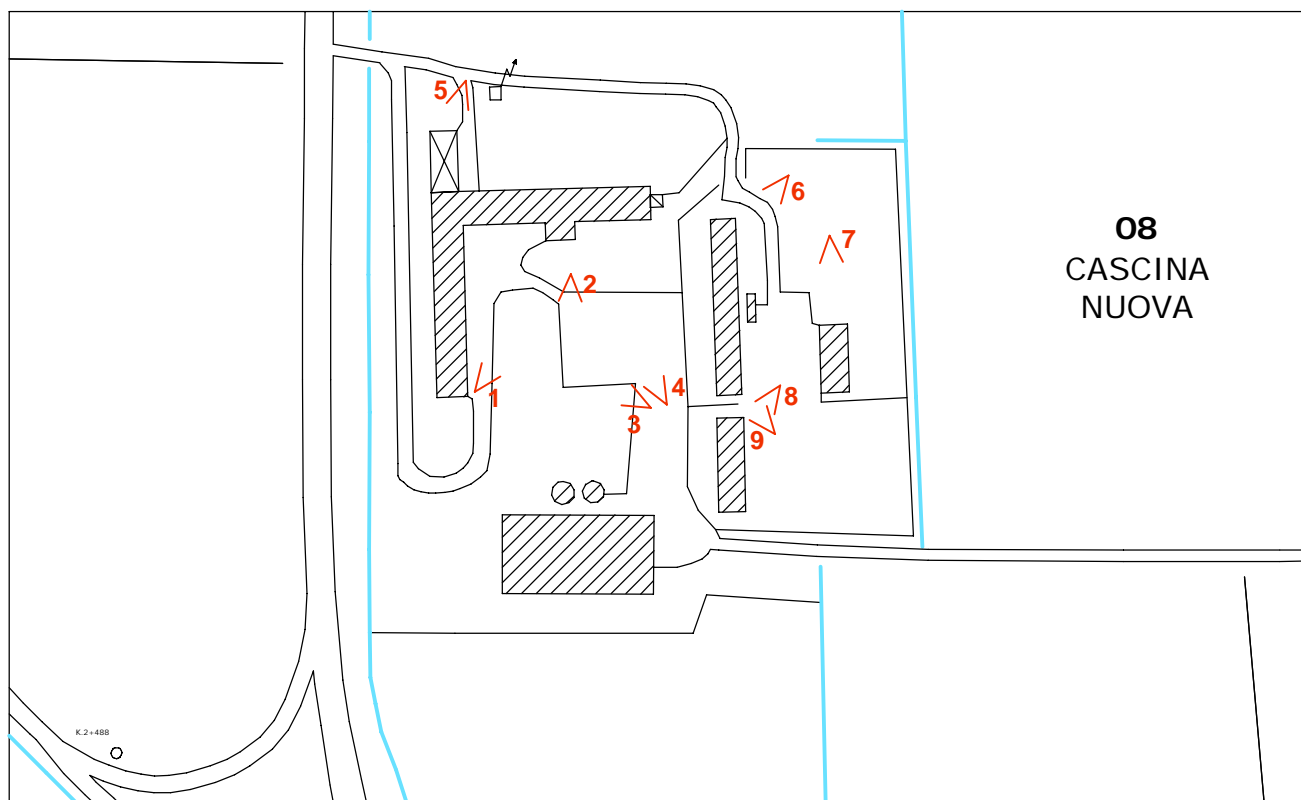
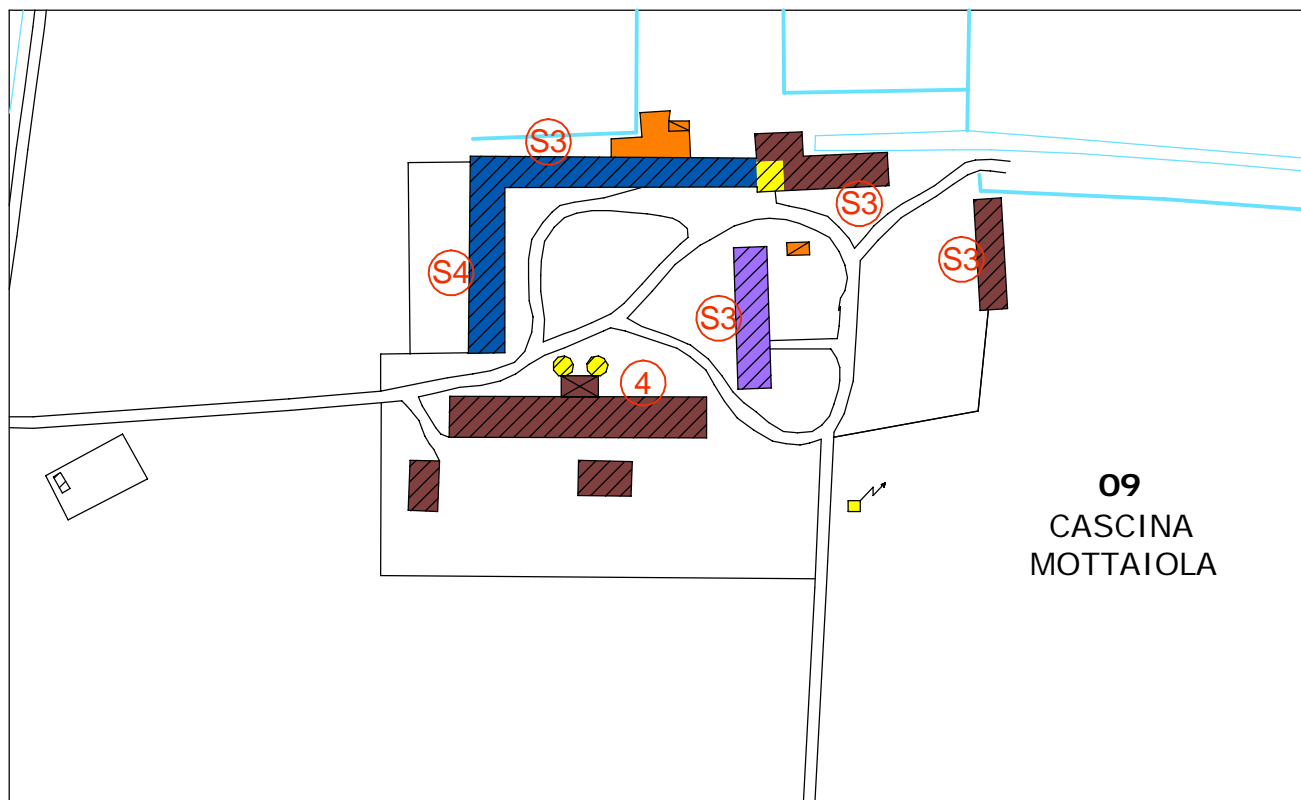






FOTO n° 09



Punti di ripresa fotografici

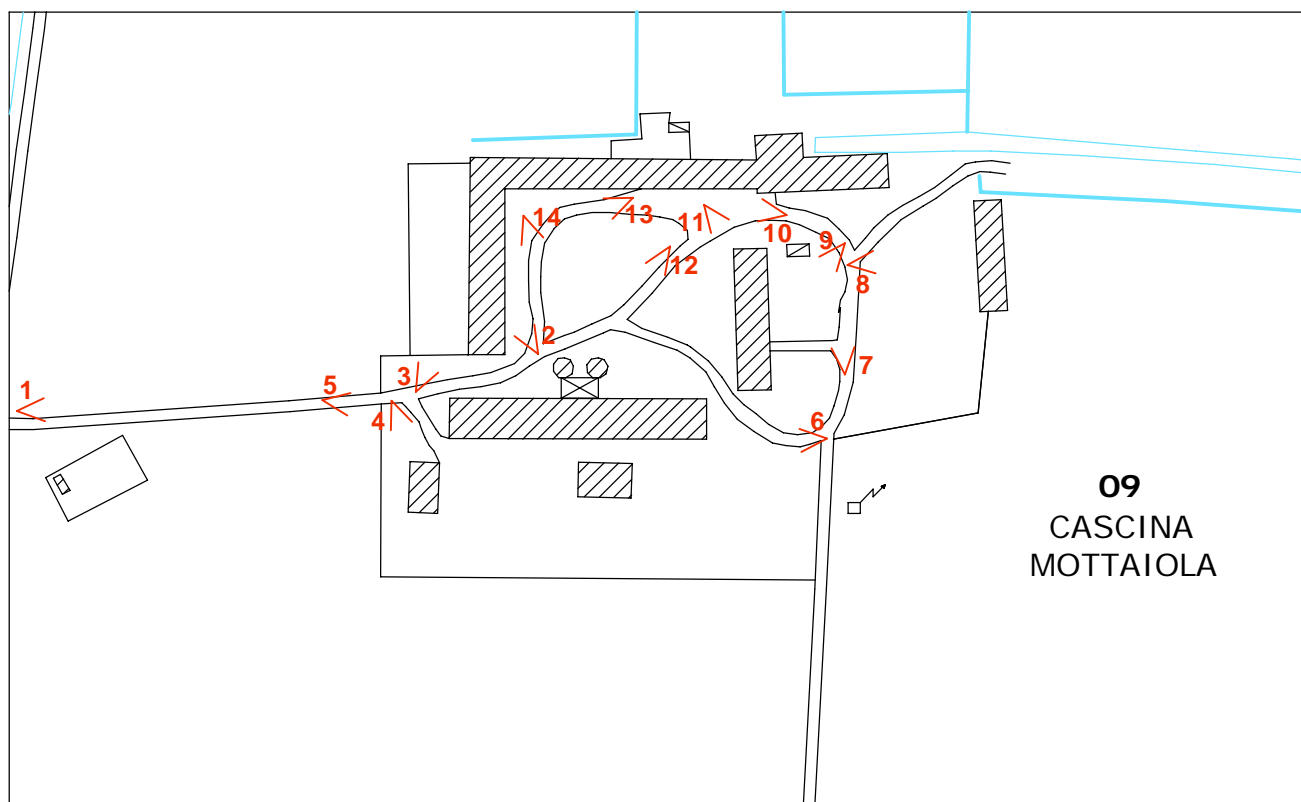




FOTO n° 01



FOTO n° 02



FOTO n° 03



FOTO n° 04




FOTO n° 05




FOTO n° 06




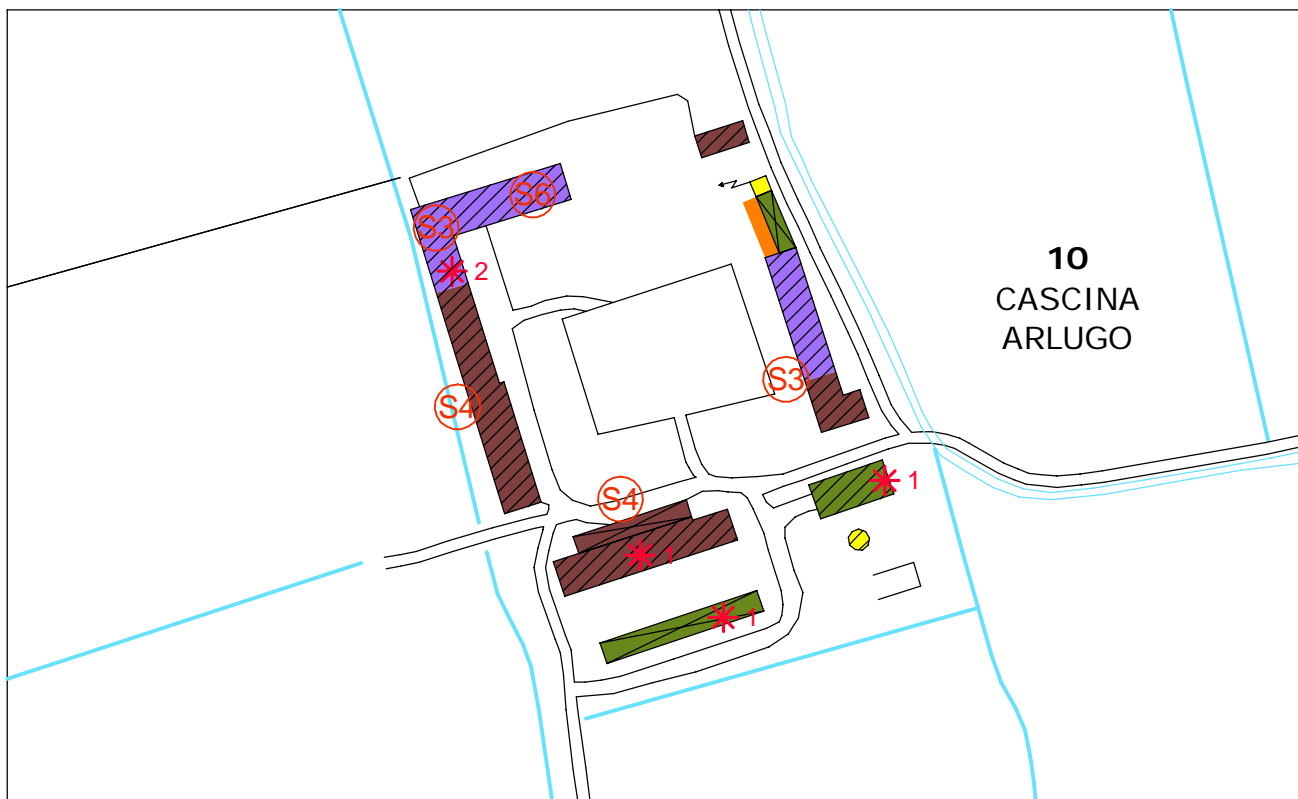
FOTO n° 07



FOTO n° 08







Punti di ripresa fotografici

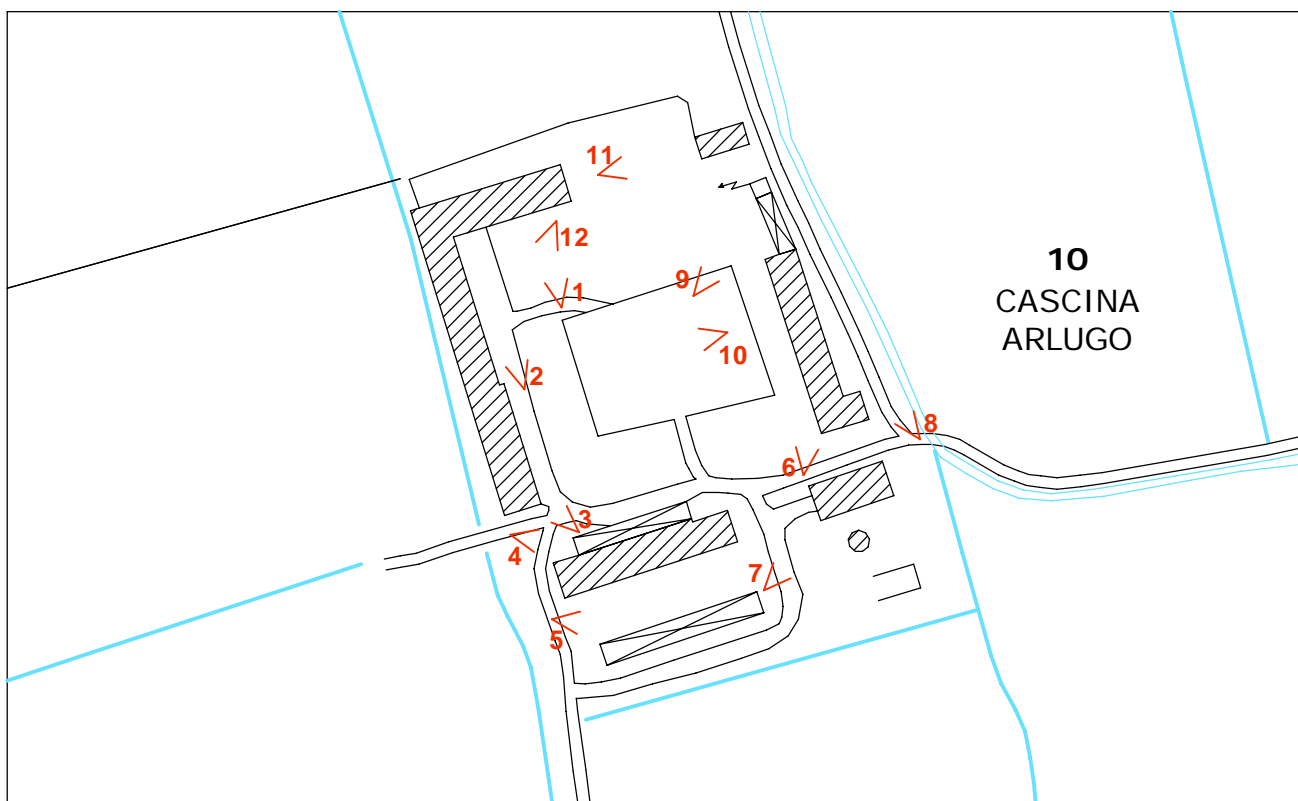




FOTO n° 01



FOTO n° 02



FOTO n° 03



FOTO n° 04



FOTO n° 05



FOTO n° 06

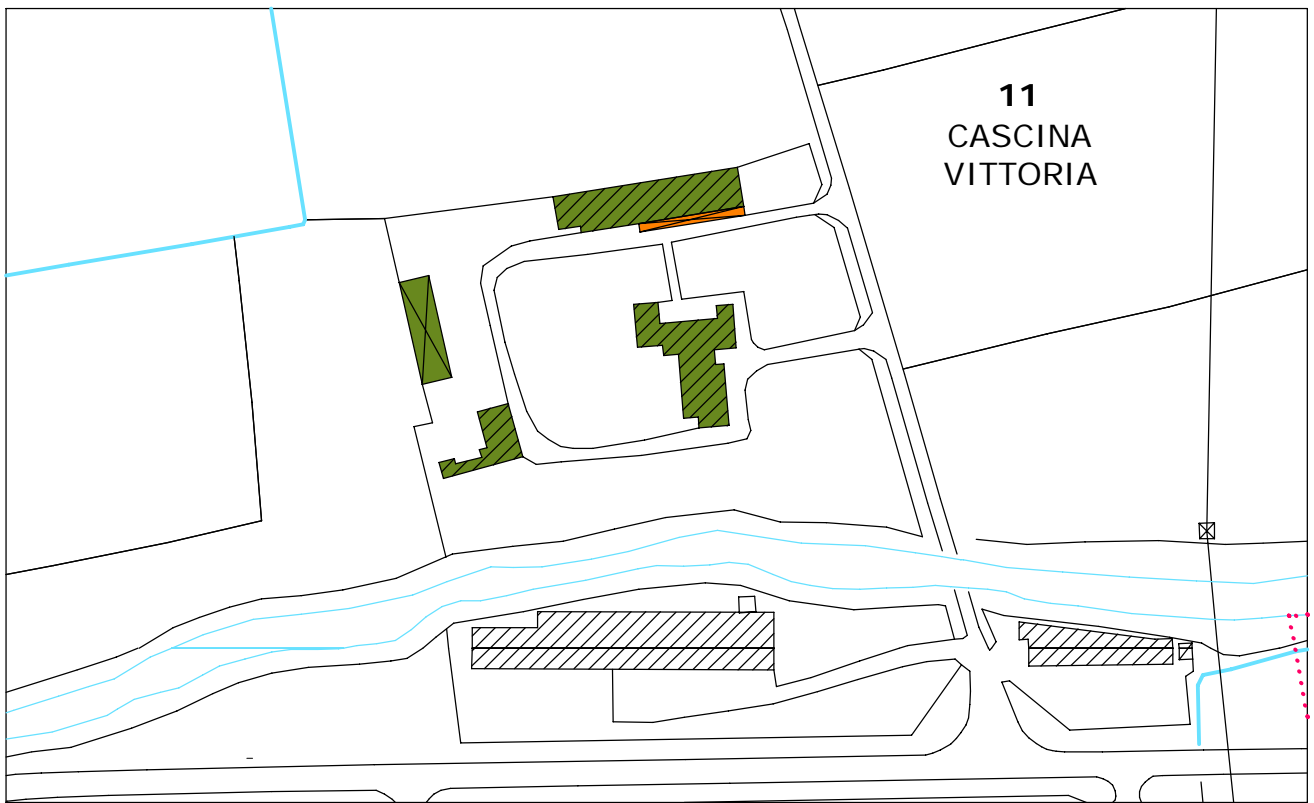


FOTO n° 07



FOTO n° 08





Punti di ripresa fotografici

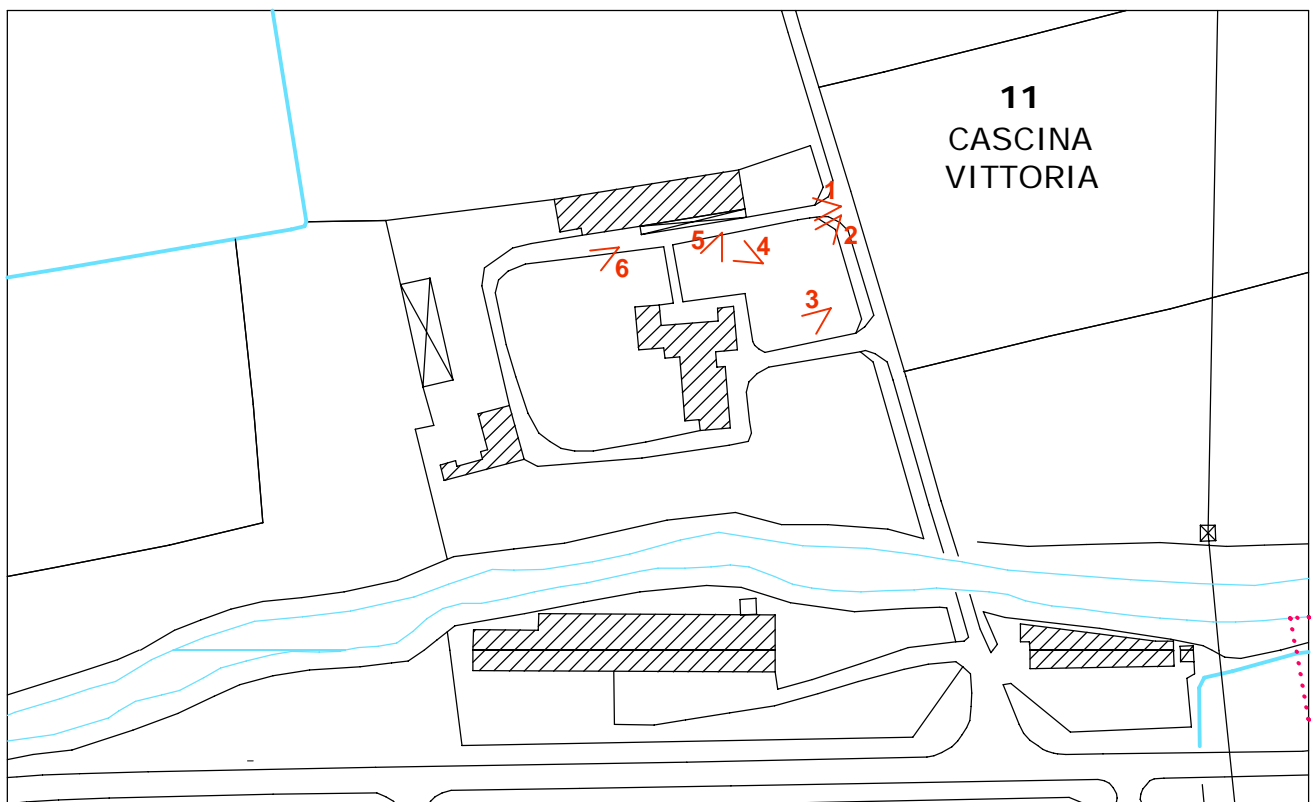




FOTO n° 01



FOTO n° 02



FOTO n° 03



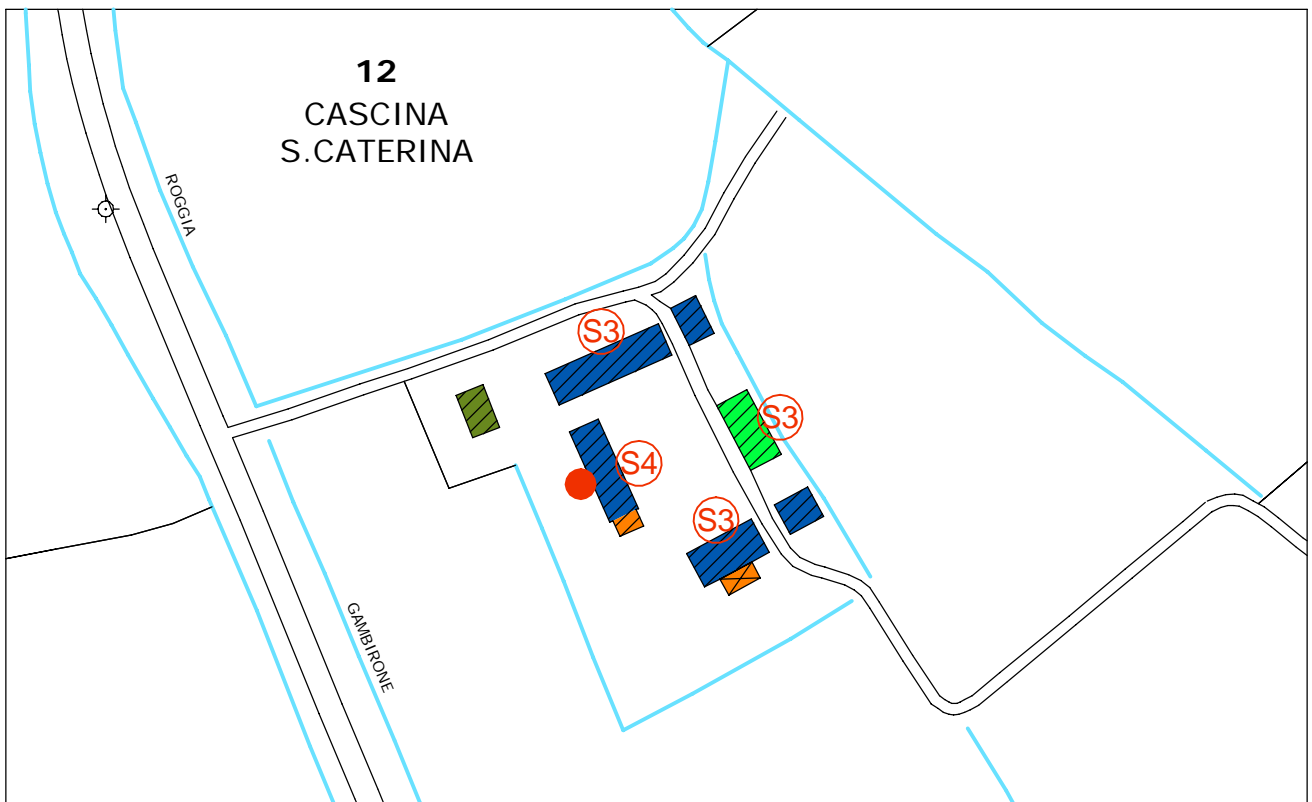
FOTO n° 04



FOTO n° 05



FOTO n° 06



Punti di ripresa fotografici





FOTO n° 01



FOTO n° 02



FOTO n° 03



FOTO n° 04



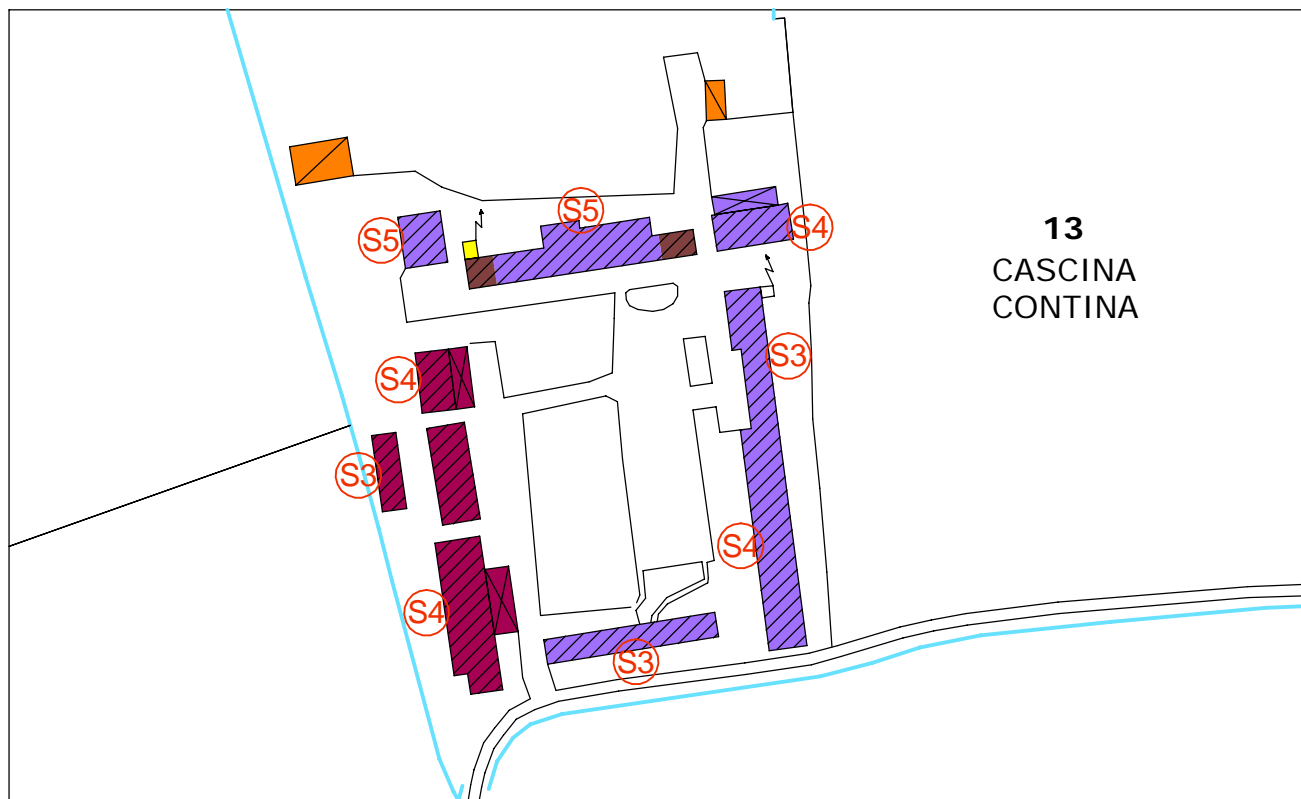
FOTO n° 05



FOTO n° 06



FOTO n° 07



Punti di ripresa fotografici

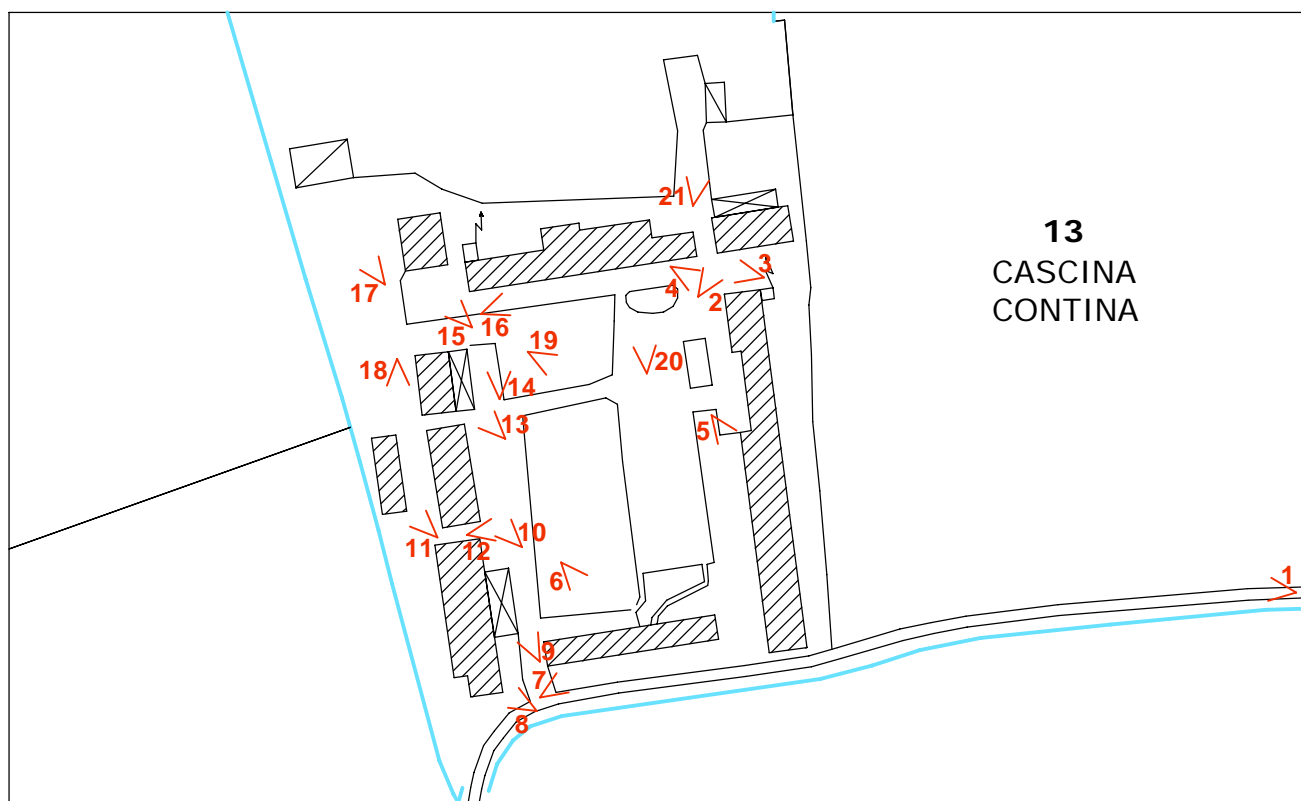






FOTO n° 01



FOTO n° 02



FOTO n° 03



FOTO n° 04



FOTO n° 05



FOTO n° 06



FOTO n° 07



FOTO n° 08



FOTO n° 09



FOTO n° 10



FOTO n° 11



FOTO n° 12



FOTO n° 13



FOTO n° 14



FOTO n° 15



FOTO n° 16



FOTO n° 17



FOTO n° 18



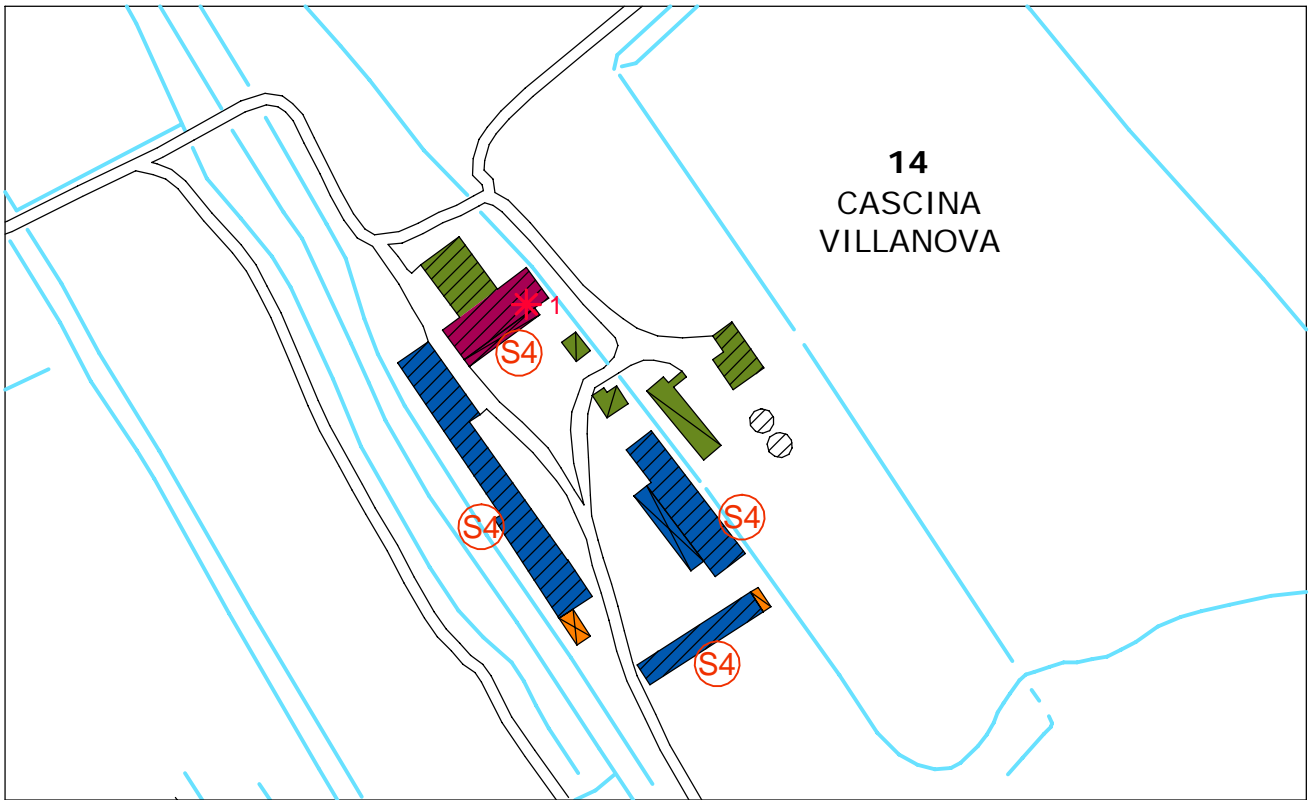
FOTO n° 19



FOTO n° 20



FOTO n° 21



Punti di ripresa fotografici





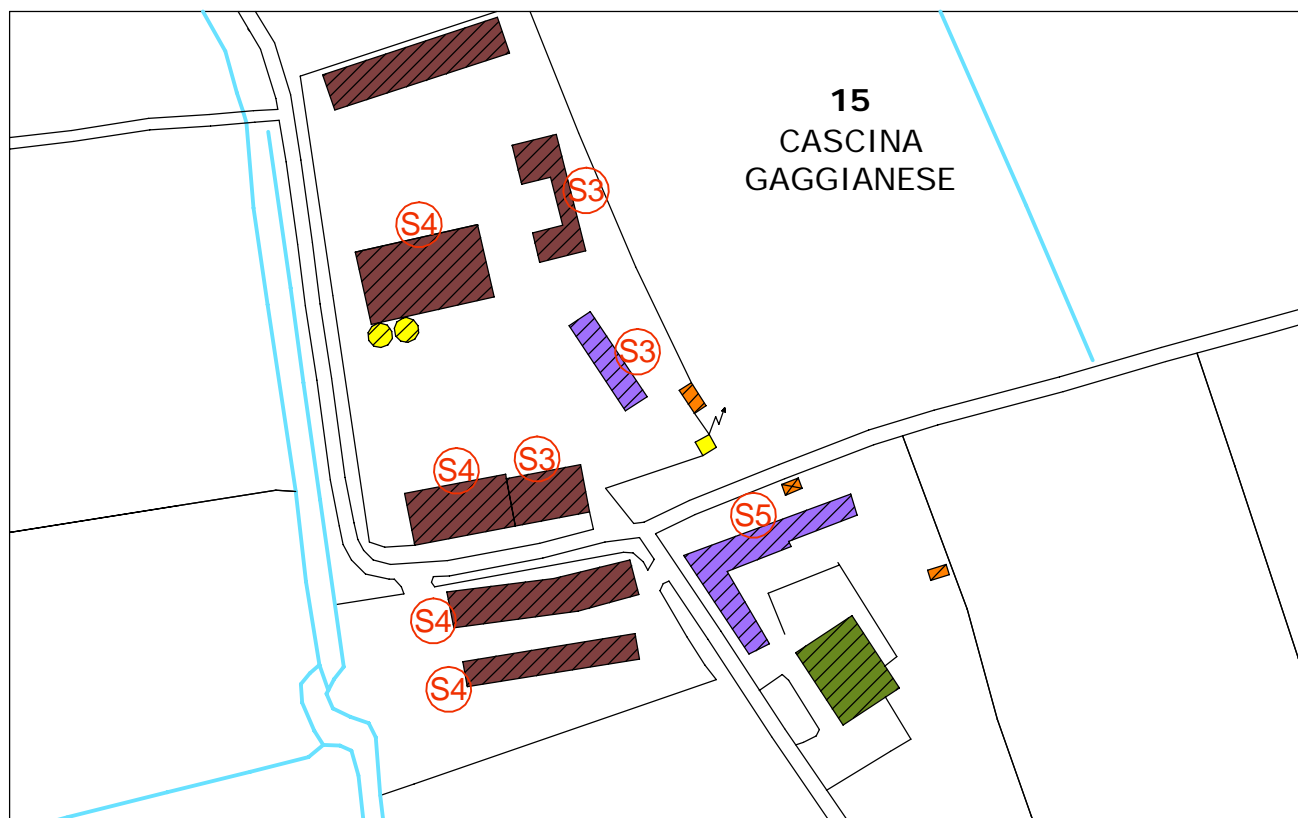
FOTO n° 01



FOTO n° 02



FOTO n° 03



Punti di ripresa fotografici

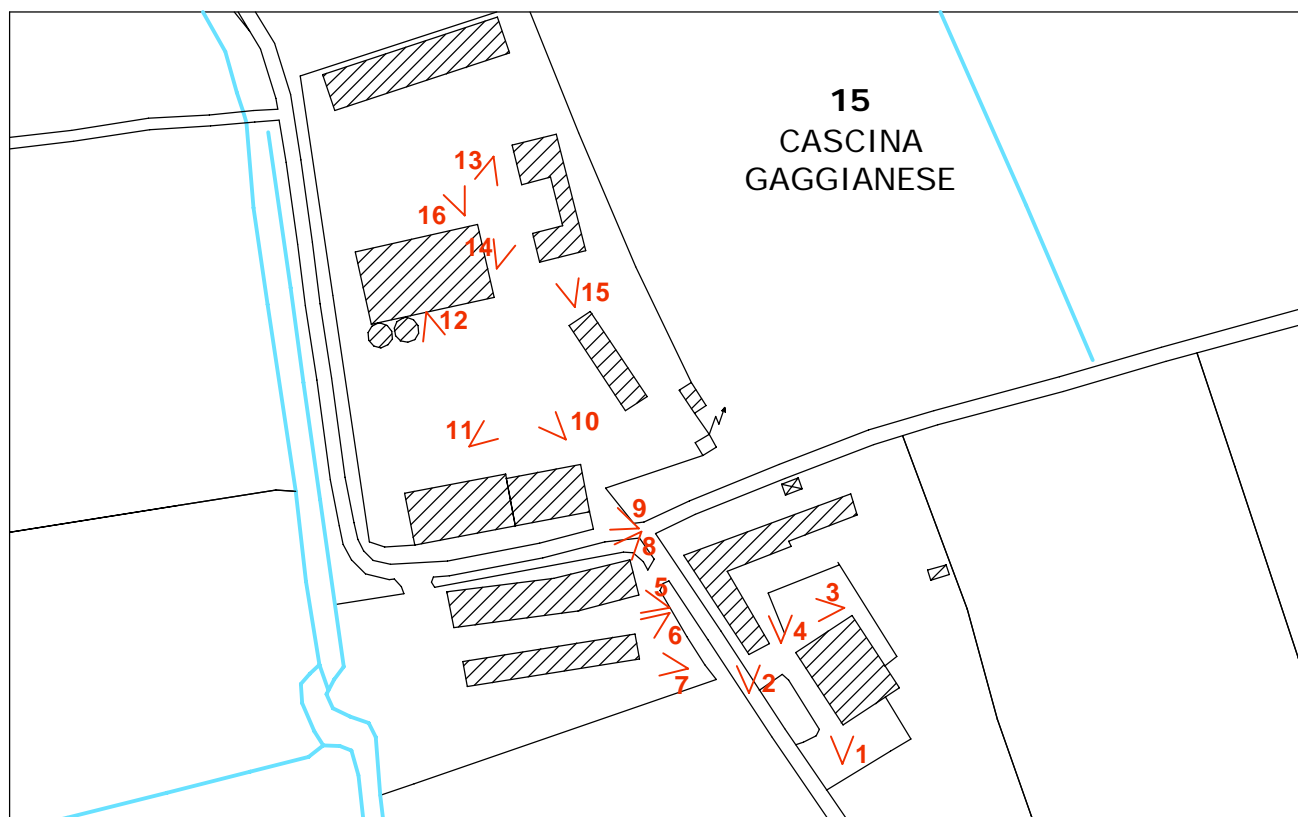




FOTO n° 01



FOTO n° 02



FOTO n° 03



FOTO n° 04



FOTO n° 05



FOTO n° 06



FOTO n° 07



FOTO n° 08



FOTO n° 09



FOTO n° 10



FOTO n° 11



FOTO n° 12



FOTO n° 13



FOTO n° 14



FOTO n° 15



FOTO n° 16





Punti di ripresa fotografici

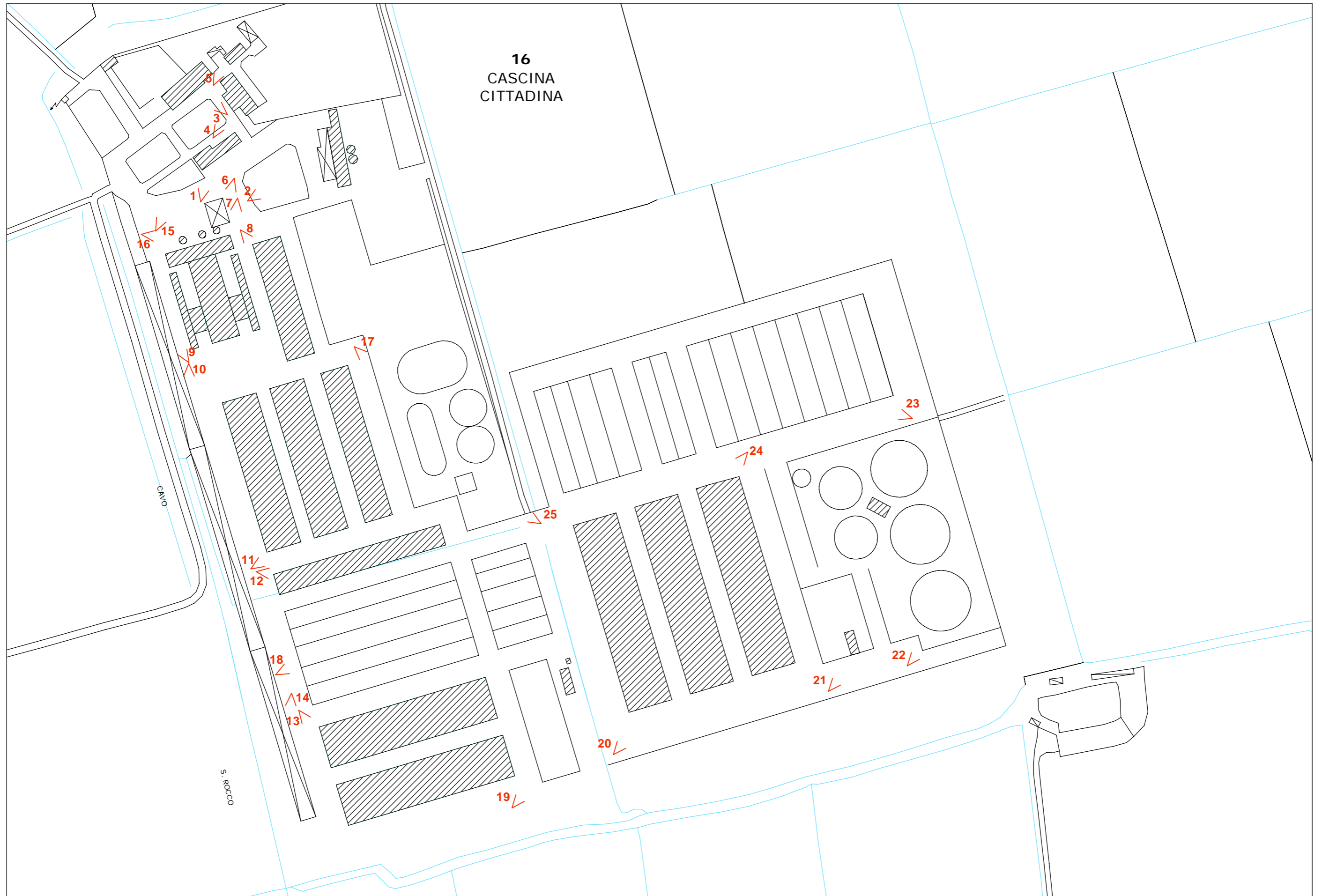




FOTO n° 01



FOTO n° 02



FOTO n° 03



FOTO n° 04



FOTO n° 05



FOTO n° 06



FOTO n° 07



FOTO n° 08



FOTO n° 09



FOTO n° 10



FOTO n° 11



FOTO n° 12



FOTO n° 13



FOTO n° 14



FOTO n° 15



FOTO n° 16



FOTO n° 17



FOTO n° 18



FOTO n° 19



FOTO n° 20



FOTO n° 21



FOTO n° 22



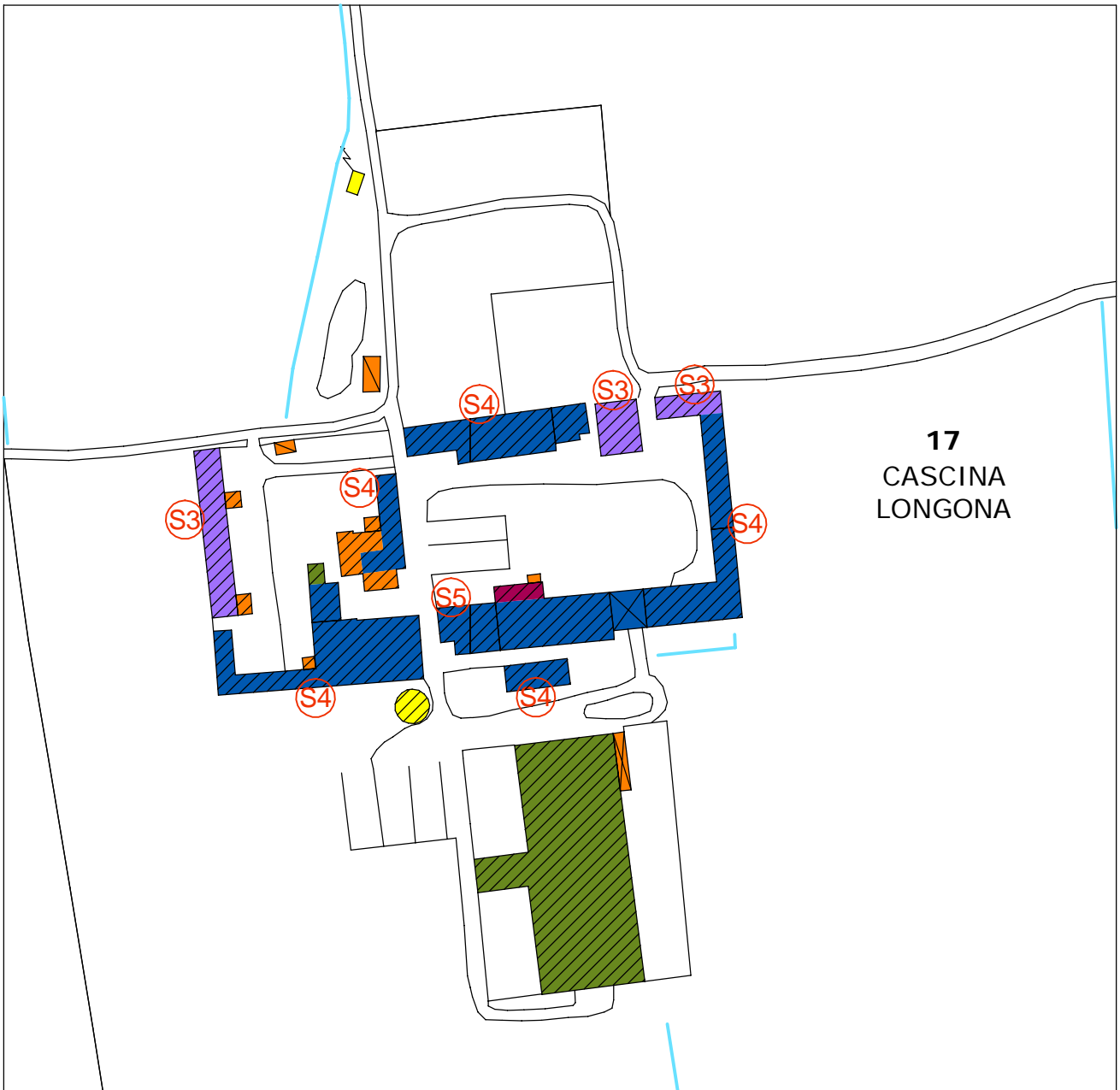
FOTO n° 23



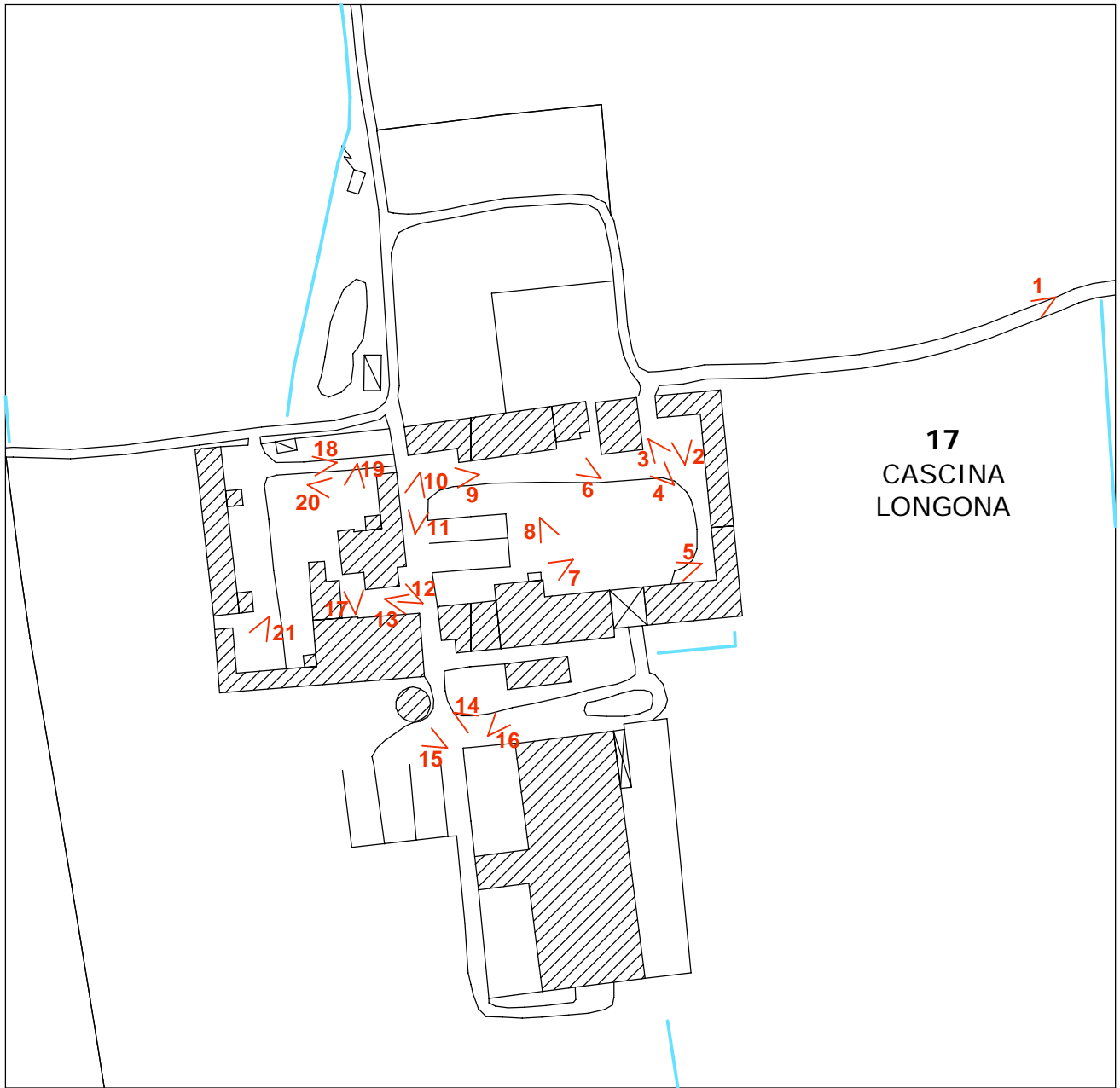
FOTO n° 24



FOTO n° 25



Punti di ripresa fotografici










FOTO n° 09



FOTO n° 10



FOTO n° 11



FOTO n° 12



FOTO n° 13



FOTO n° 14



FOTO n° 15



FOTO n° 16



FOTO n° 17



FOTO n° 18



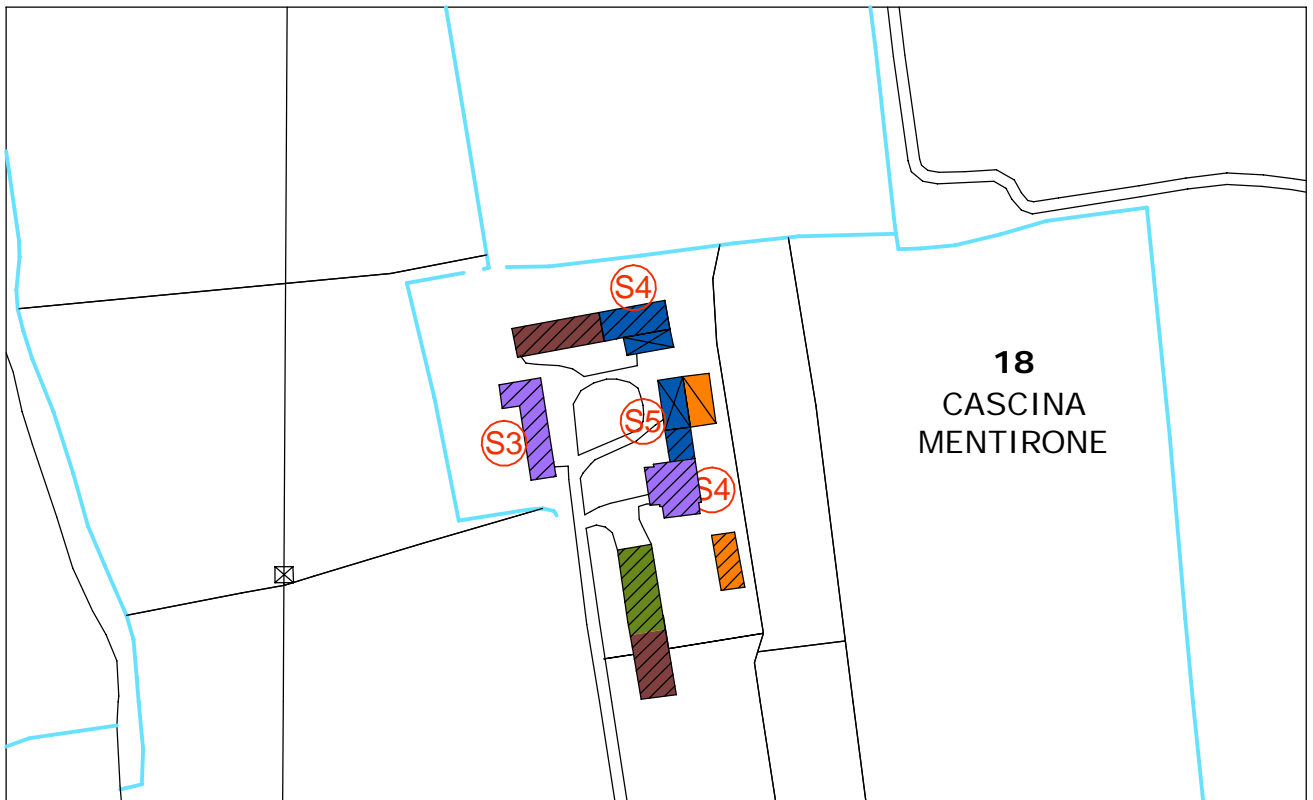
FOTO n° 19



FOTO n° 20



FOTO n° 21



Punti di ripresa fotografici

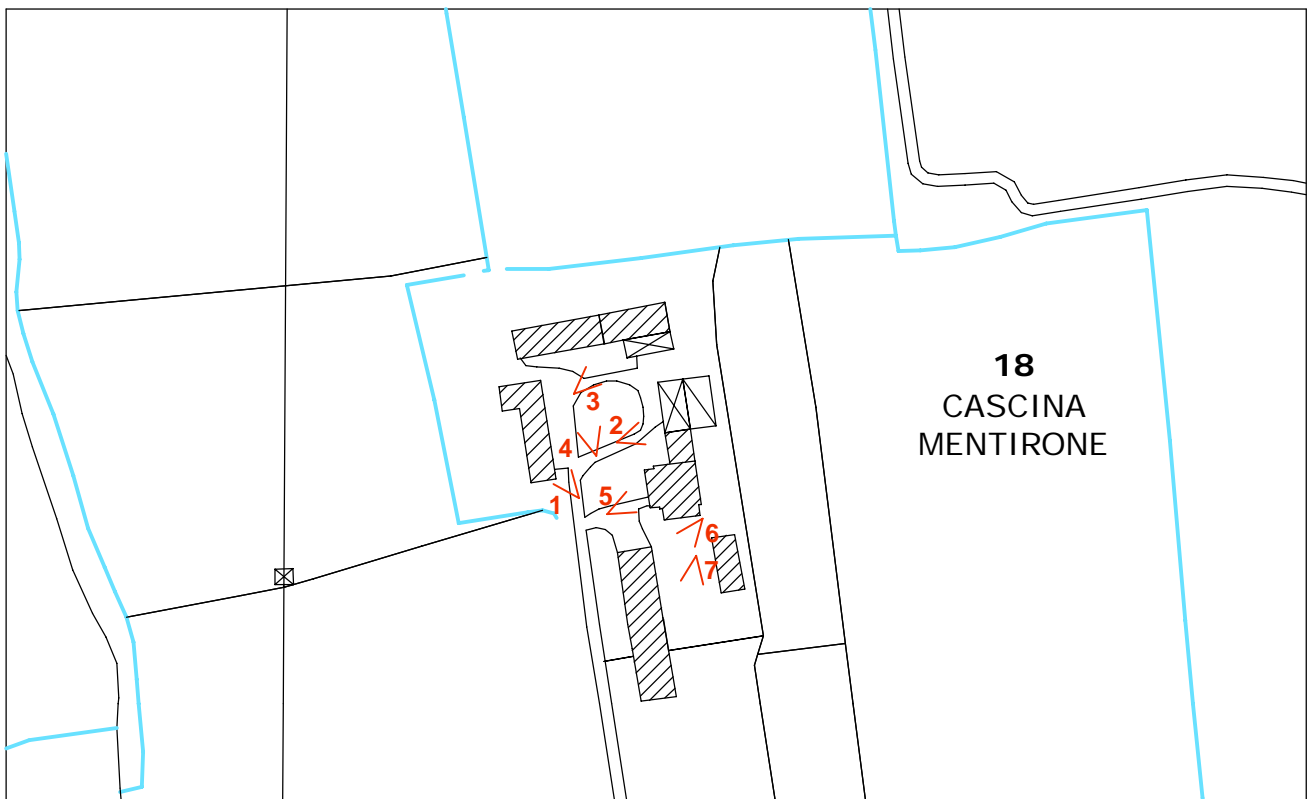




FOTO n° 01



FOTO n° 02



FOTO n° 03



FOTO n° 04



FOTO n° 05



FOTO n° 06



FOTO n° 07



Punti di ripresa fotografici

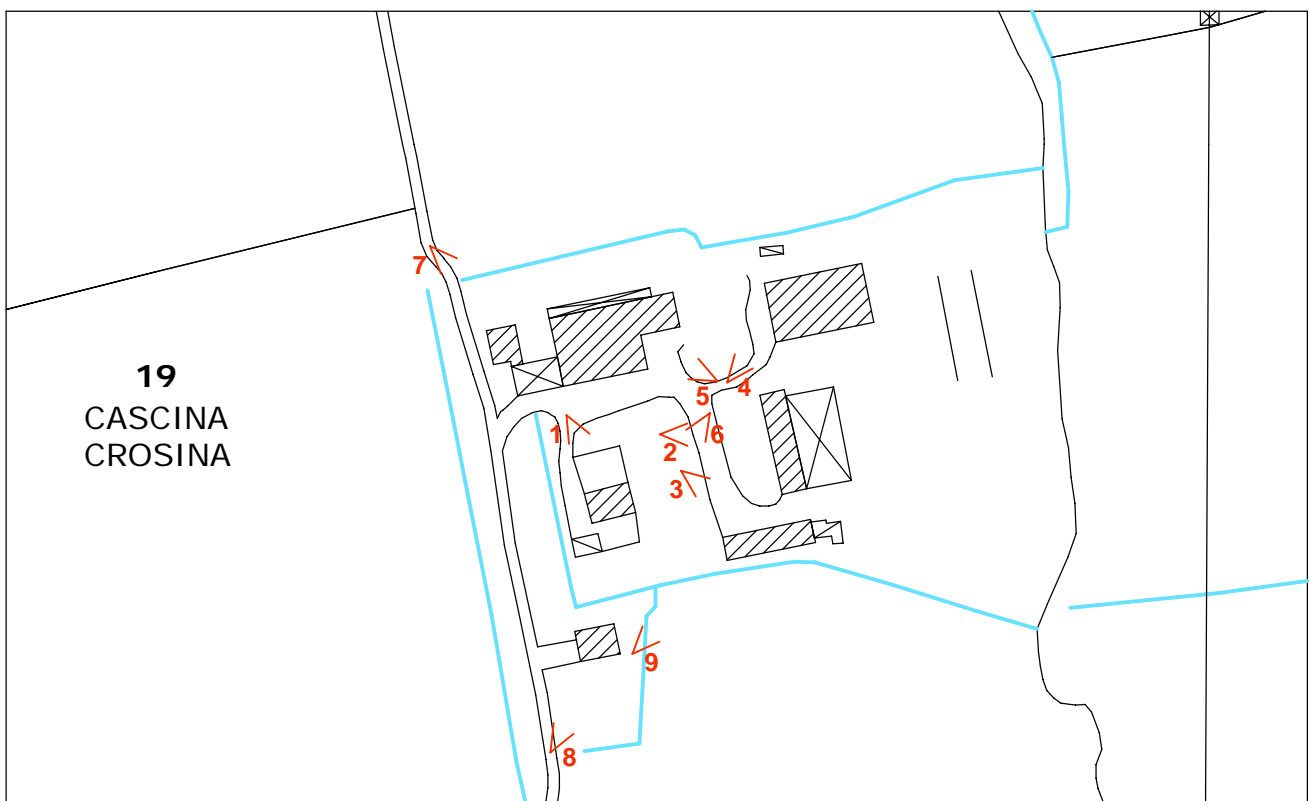




FOTO n° 01



FOTO n° 02



FOTO n° 03



FOTO n° 04



FOTO n° 05



FOTO n° 06



FOTO n° 07

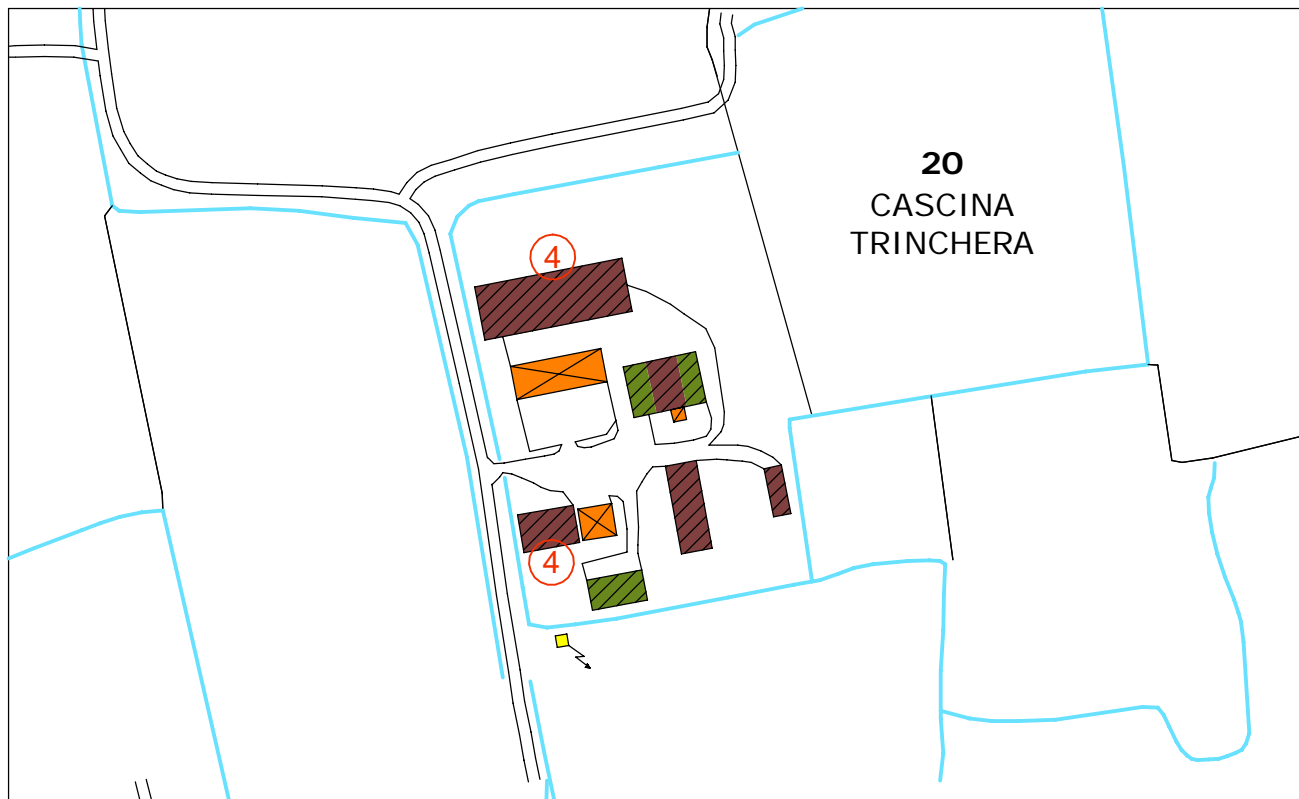


FOTO n° 08



FOTO n° 09





Punti di ripresa fotografici

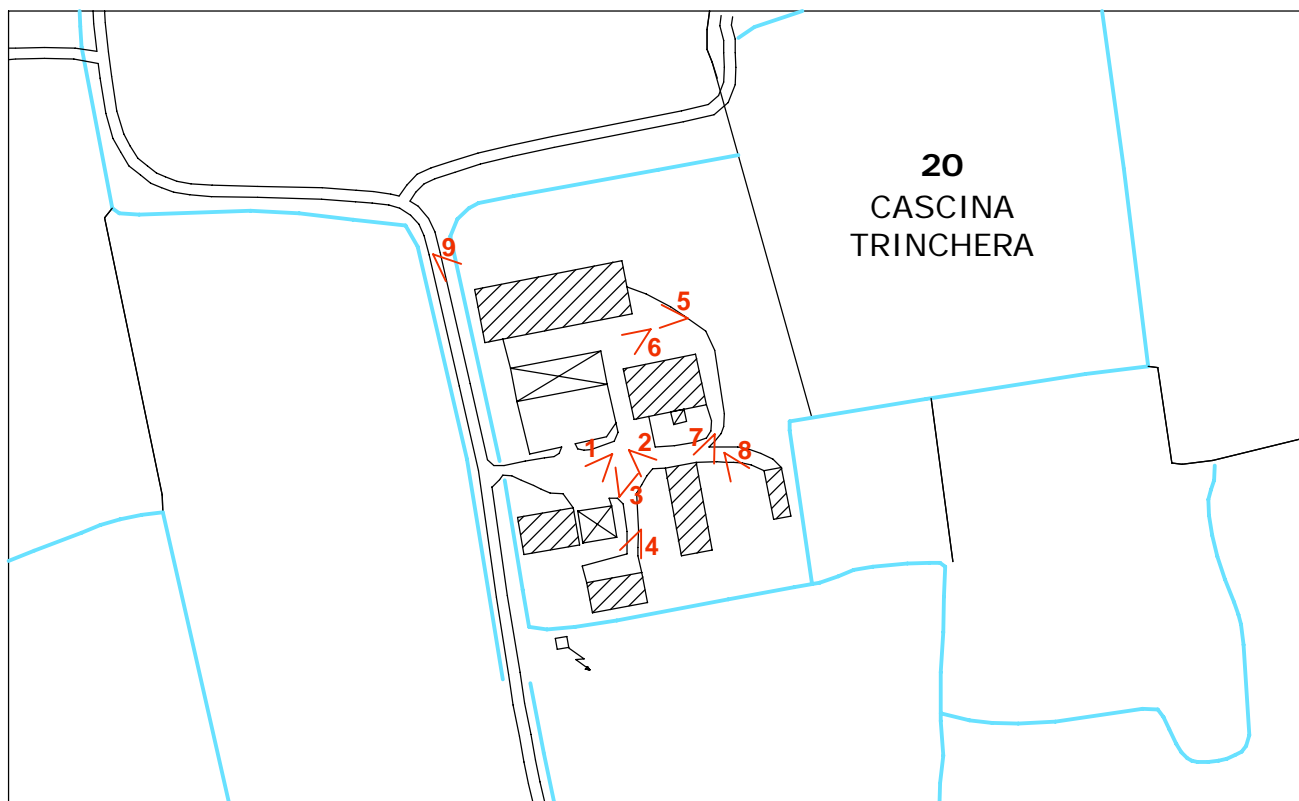
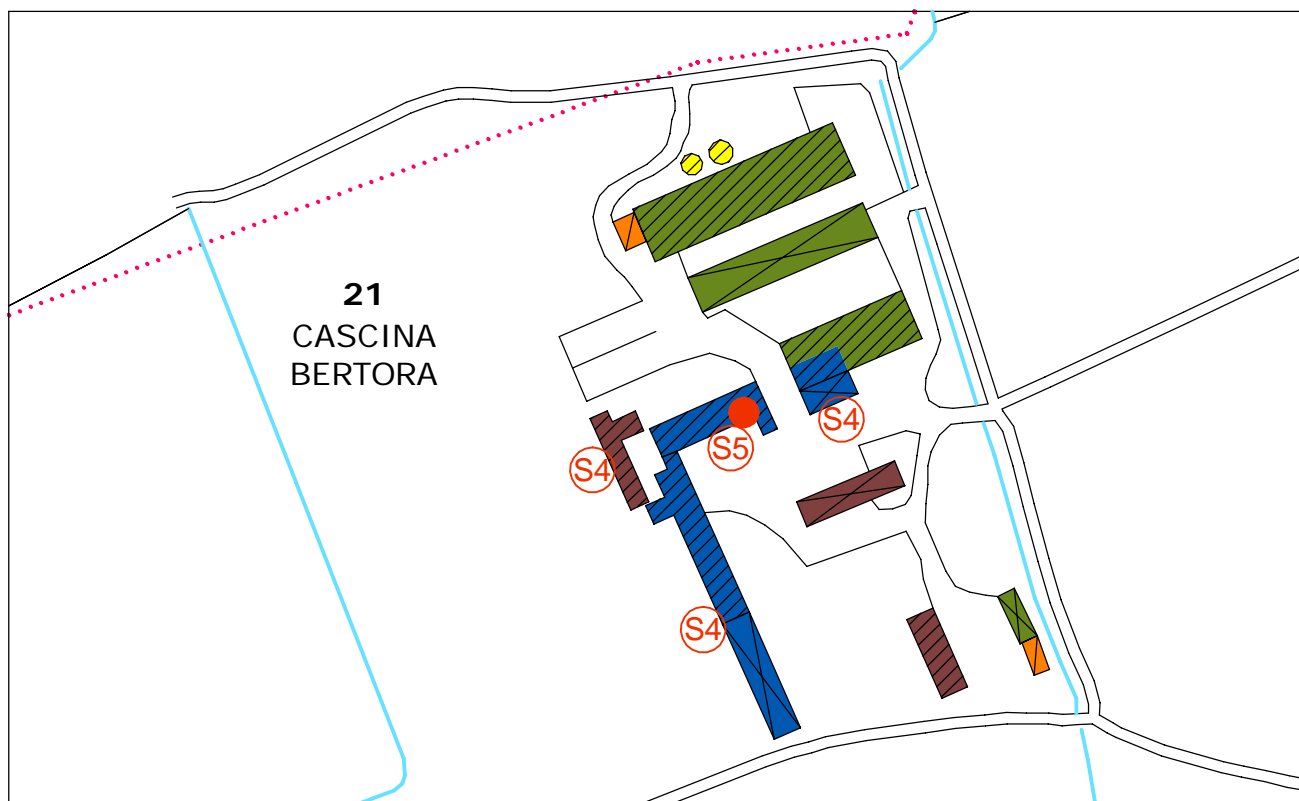






FOTO n° 09



Punti di ripresa fotografici

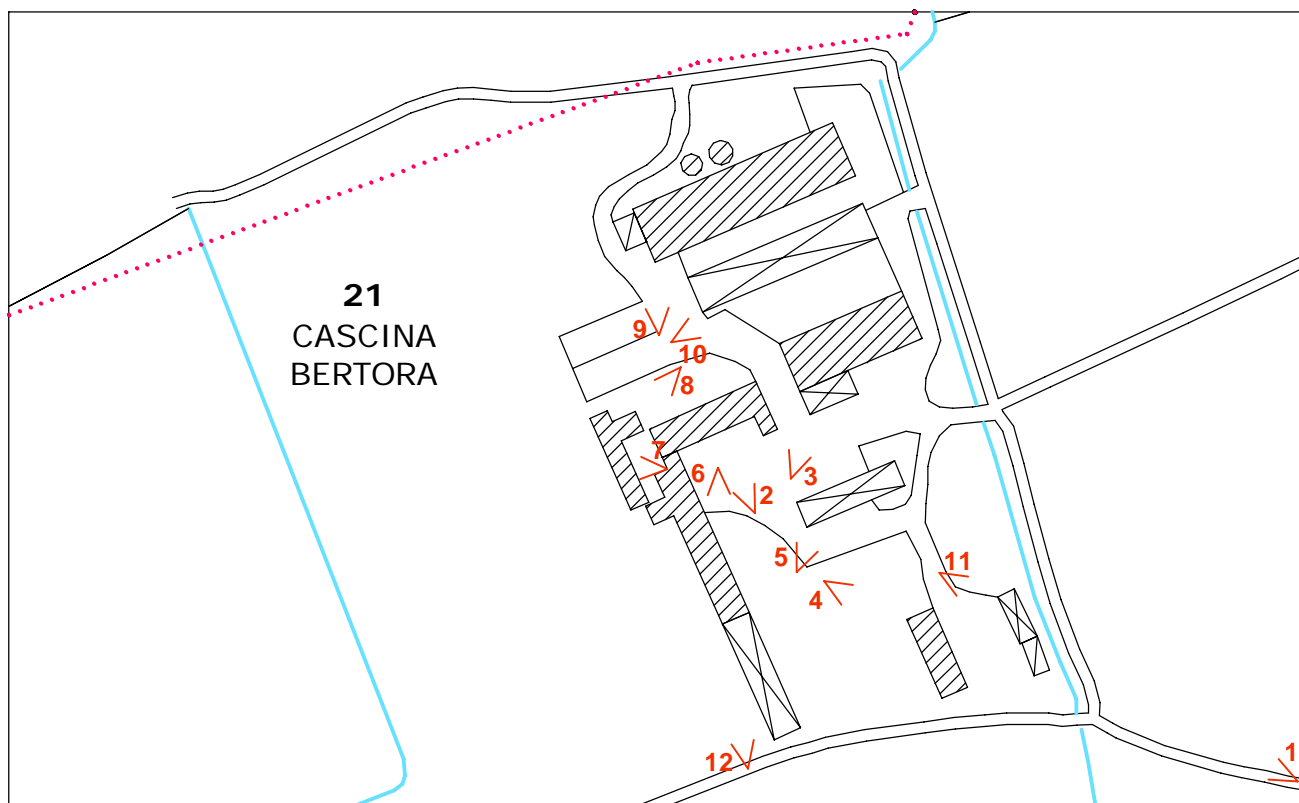




FOTO n° 01



FOTO n° 02



FOTO n° 03



FOTO n° 04



FOTO n° 05



FOTO n° 06



FOTO n° 07



FOTO n° 08



FOTO n° 09



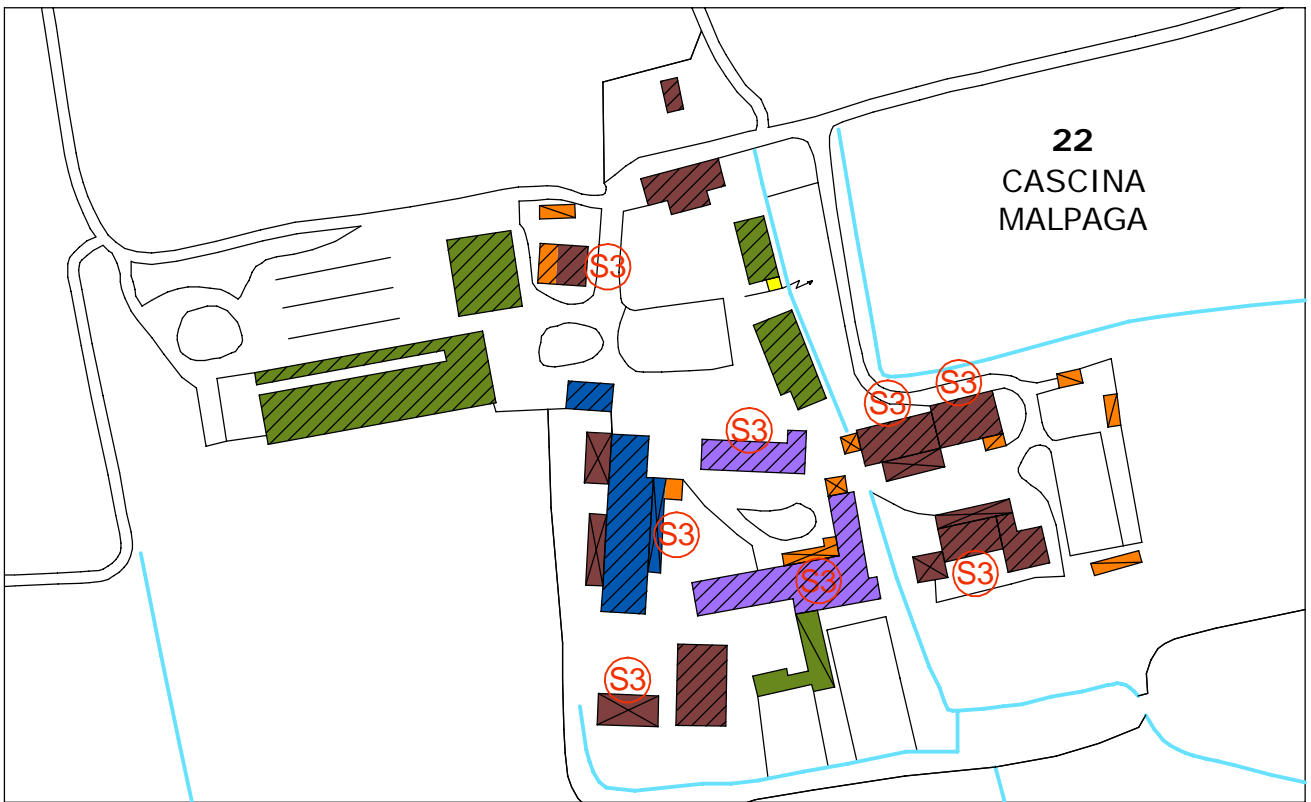
FOTO n° 10



FOTO n° 11



FOTO n° 12



Punti di ripresa fotografici

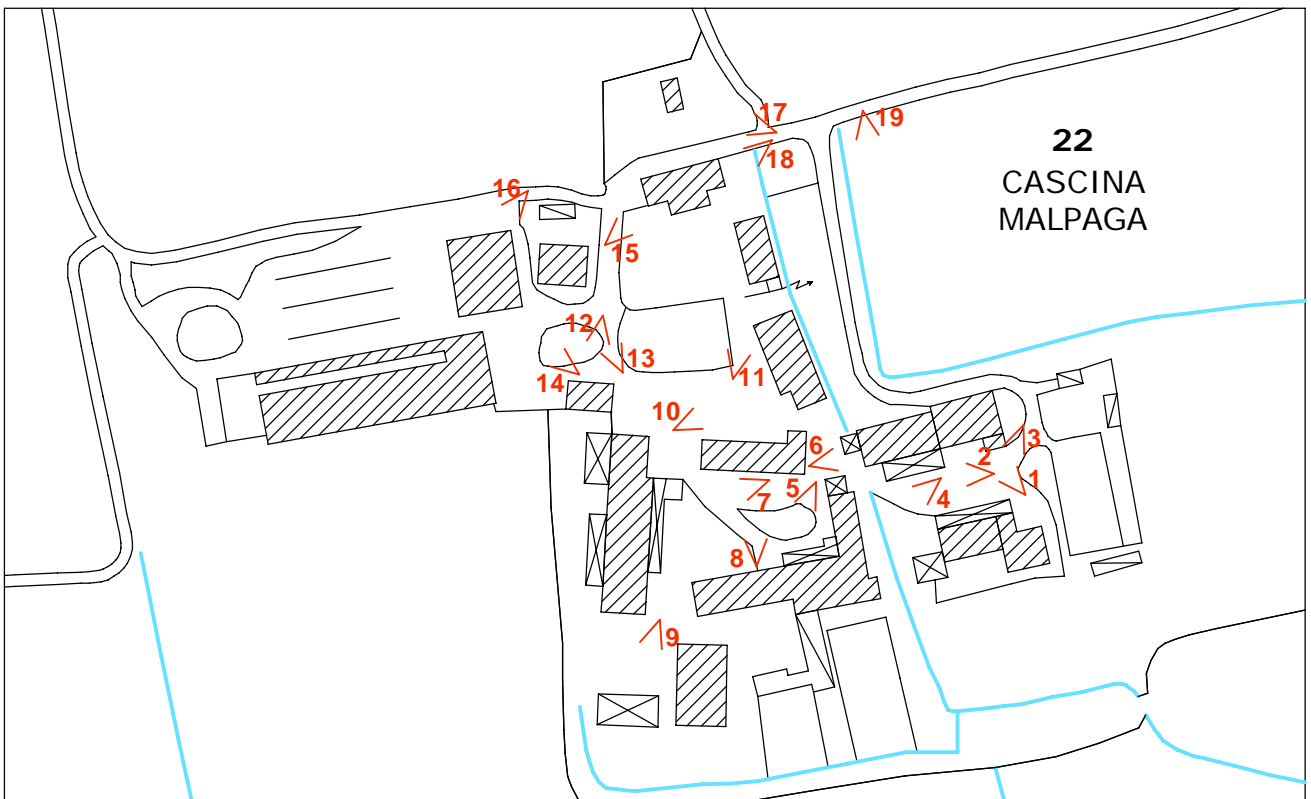




FOTO n° 01



FOTO n° 02



FOTO n° 03



FOTO n° 04



FOTO n° 05



FOTO n° 06



FOTO n° 07



FOTO n° 08





FOTO n° 09



FOTO n° 10



FOTO n° 11



FOTO n° 12



FOTO n° 13



FOTO n° 14

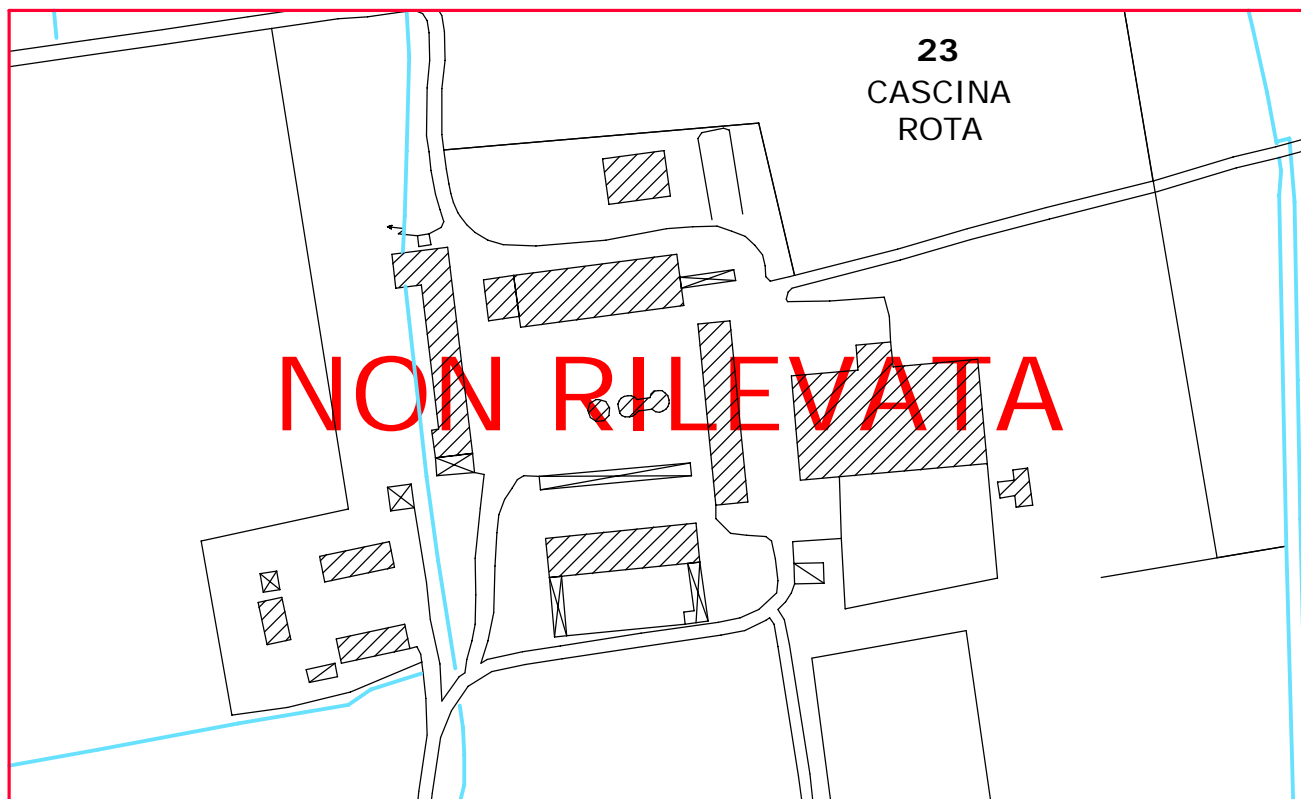


FOTO n° 15



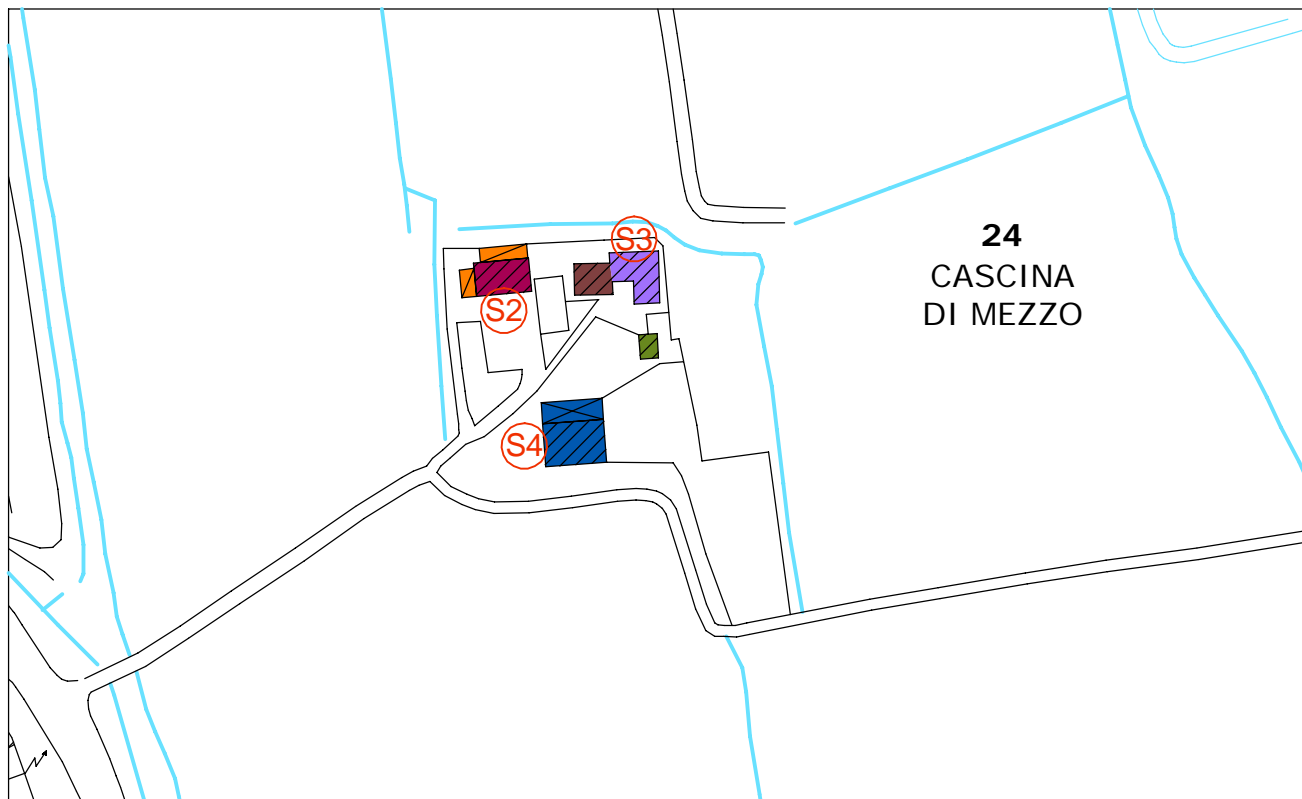
FOTO n° 16





Punti di ripresa fotografici





Punti di ripresa fotografici

