



Comune di Rosate

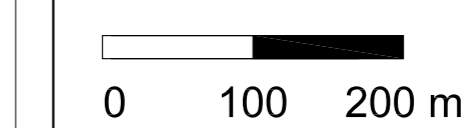
REVISIONE DEGLI STRUMENTI DI PIANIFICAZIONE TERRITORIALE PIANO DI CLASSIFICAZIONE ACUSTICA

tav. 1b

FASE PROGETTUALE

scala 1:5.000

**Classificazione acustica
del territorio comunale
quadro B**









CENTRO STUDI









luglio 2007

CON_01_04_ELA_TV_22_AC_14_REV1

-  Classe I - Aree particolarmente protette
-  Classe II - Aree destinate ad uso prevalentemente residenziale
-  Classe III - Aree di tipo misto
-  Classe IV - Aree di intensa attività umana
-  Classe V - Aree prevalentemente industriali
-  Classe VI - Aree esclusivamente industriali

Limiti Acustici delle Classi (DPCM 14/11/97)

	Valori limite di immissione dB(A)		Valori limite di emissione dB(A)		Valori limite di qualità dB(A)		Valori limite di attenzione dB(A)	
	Diurno	Notturno	Diurno	Notturno	Diurno	Notturno	Diurno	Notturno
 Classe I	50	40	45	35	47	37	60	45
 Classe II	55	45	50	40	52	42	65	50
 Classe III	60	50	55	45	57	47	70	55
 Classe IV	65	55	60	50	62	52	75	60
 Classe V	70	60	65	55	67	57	80	65
 Classe VI	70	70	65	65	70	70	80	75

